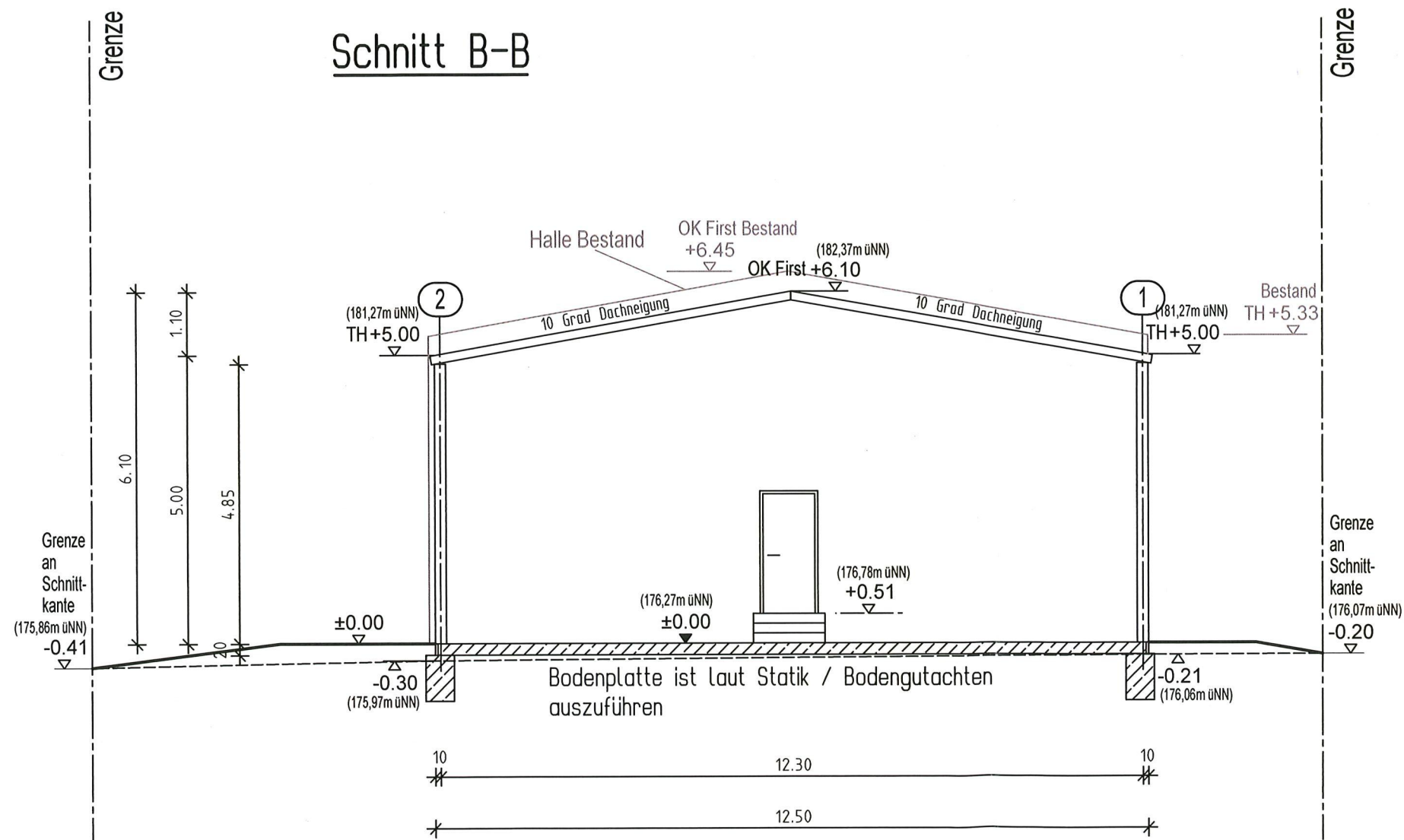




# Schnitt B-B

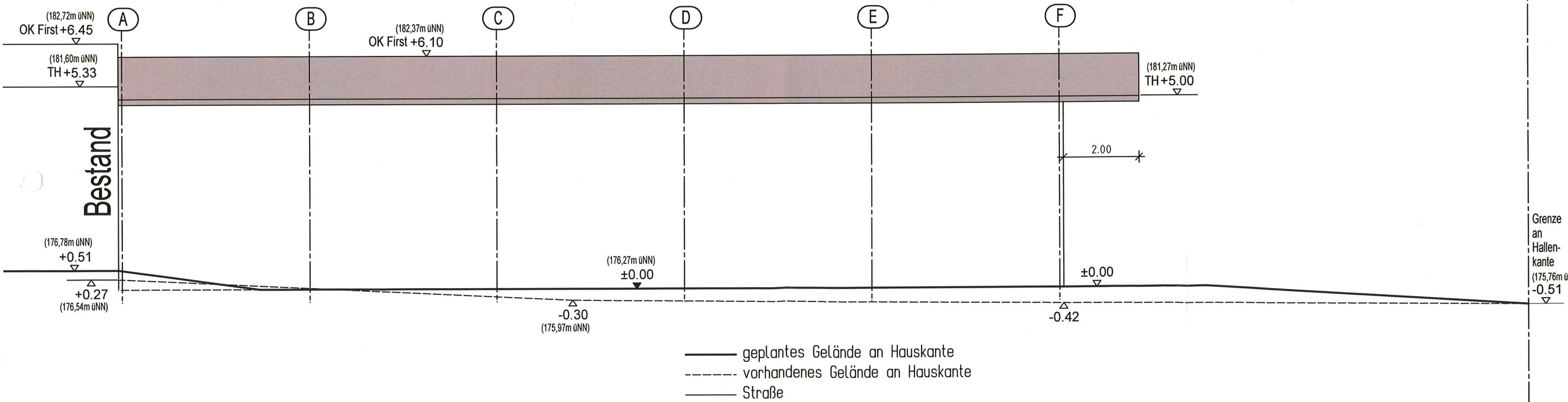


- geplantes Gelände an Schnittkante
- - - - vorhandenes Gelände an Schnittkante
- Straße



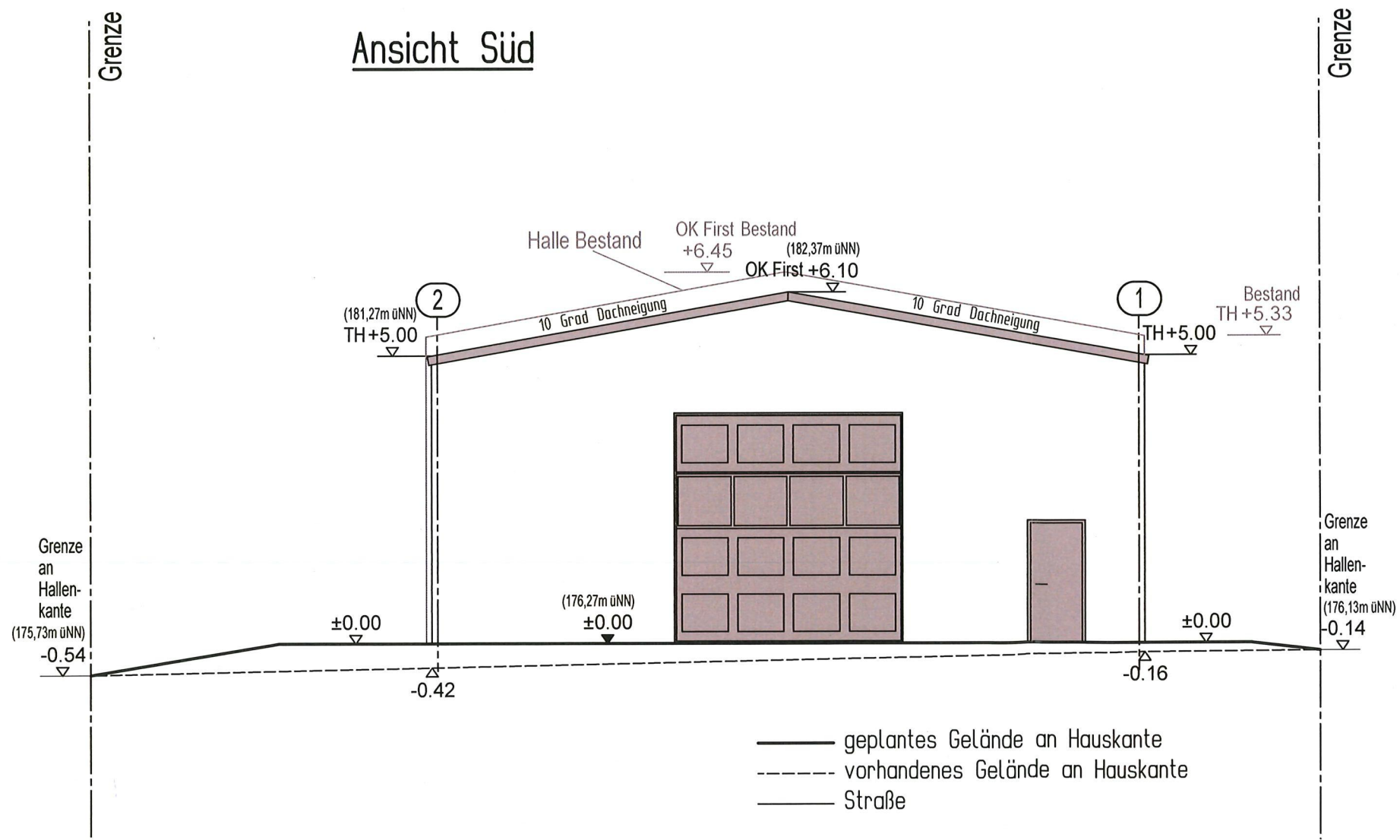
Ansicht West

Grenze




Breitflächige, vom Dach abgeleitete Entwässerung/Versickerung

Grenze an Hallenkante (175,76m üNN) -0,51



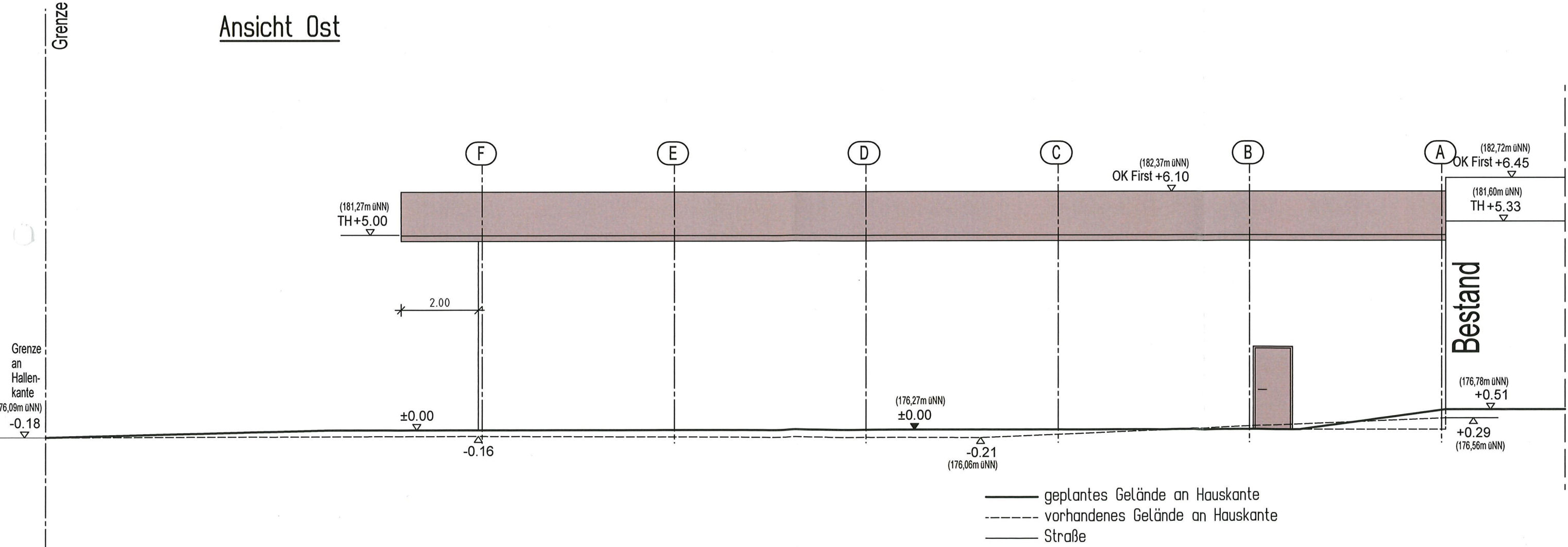
Breitflächige, vom Dach abgeleitete Entwässerung/Versickerung








Ansicht Ost

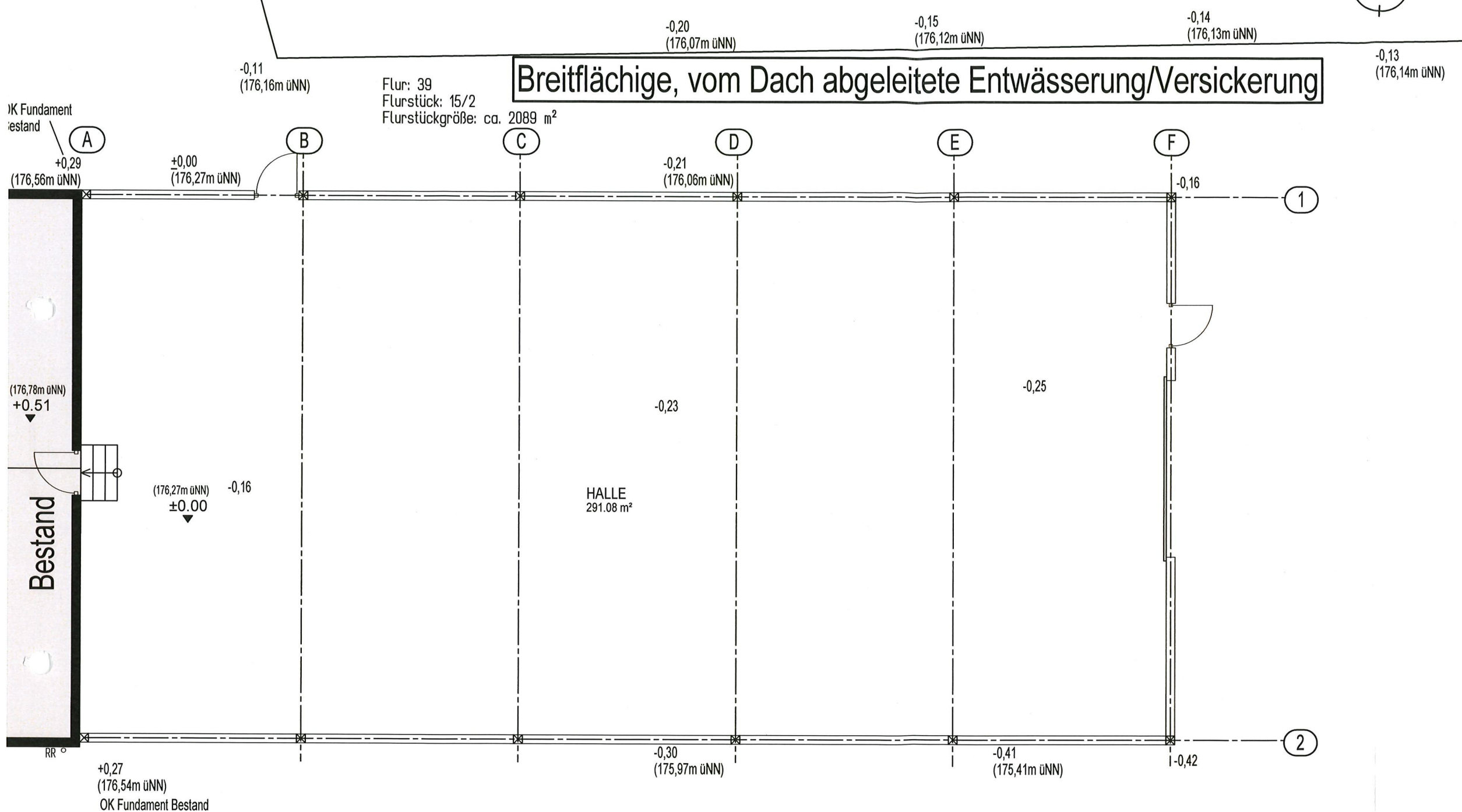


Breitflächige, vom Dach abgeleitete Entwässerung/Versickerung

# Entwässerung EG



## Breitflächige, vom Dach abgeleitete Entwässerung/Versickerung



## Breitflächige, vom Dach abgeleitete Entwässerung/Versickerung

