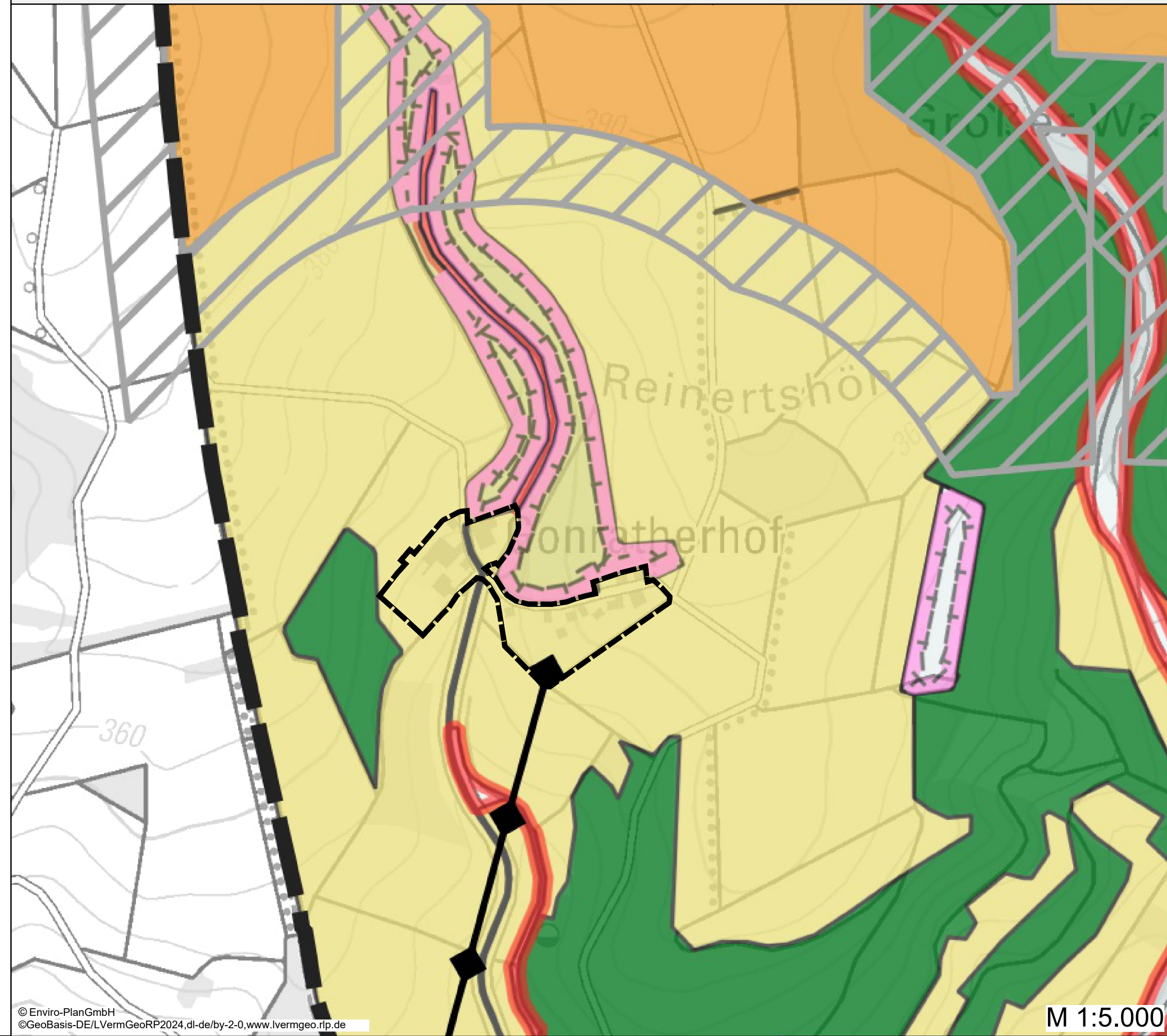
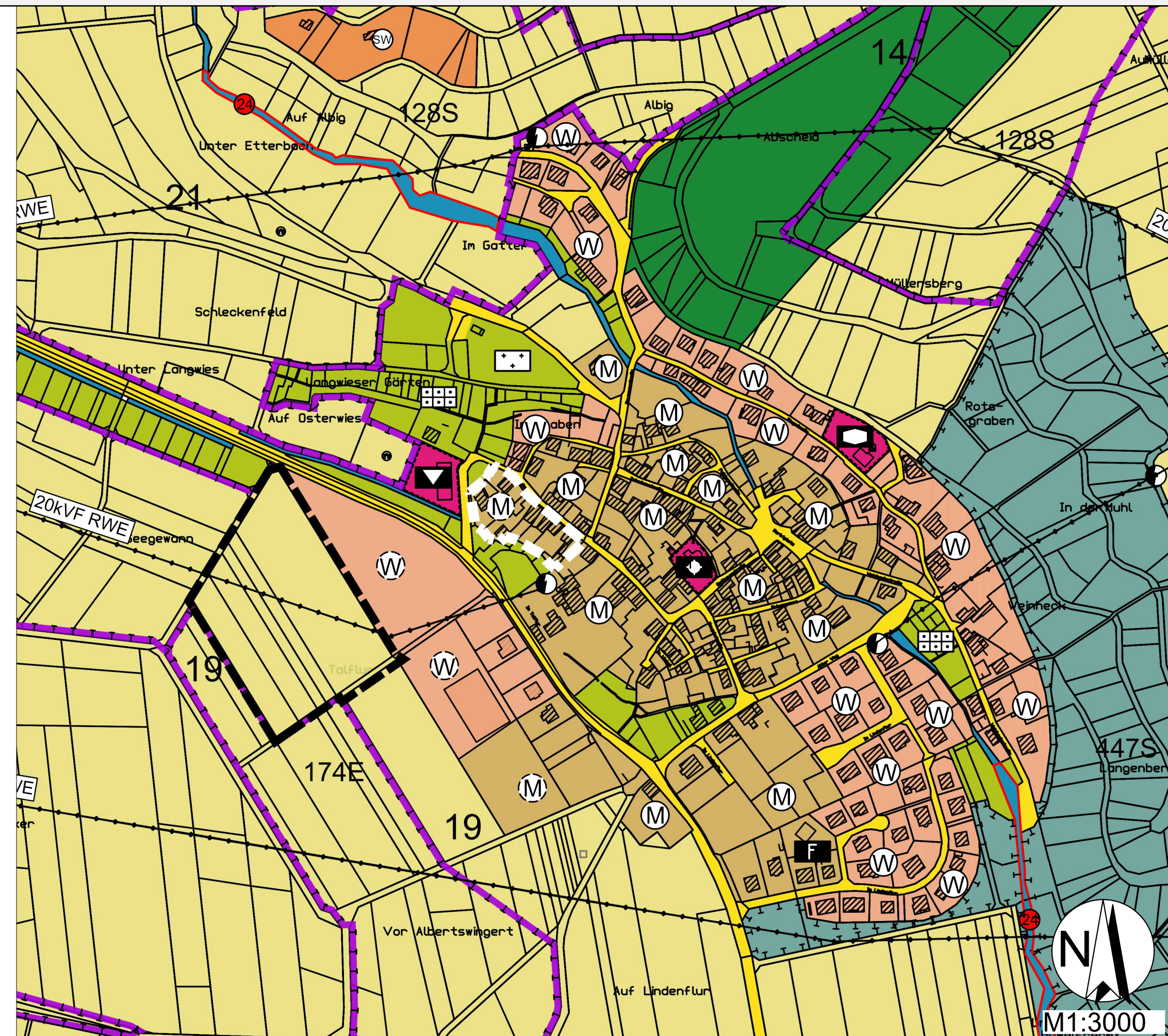
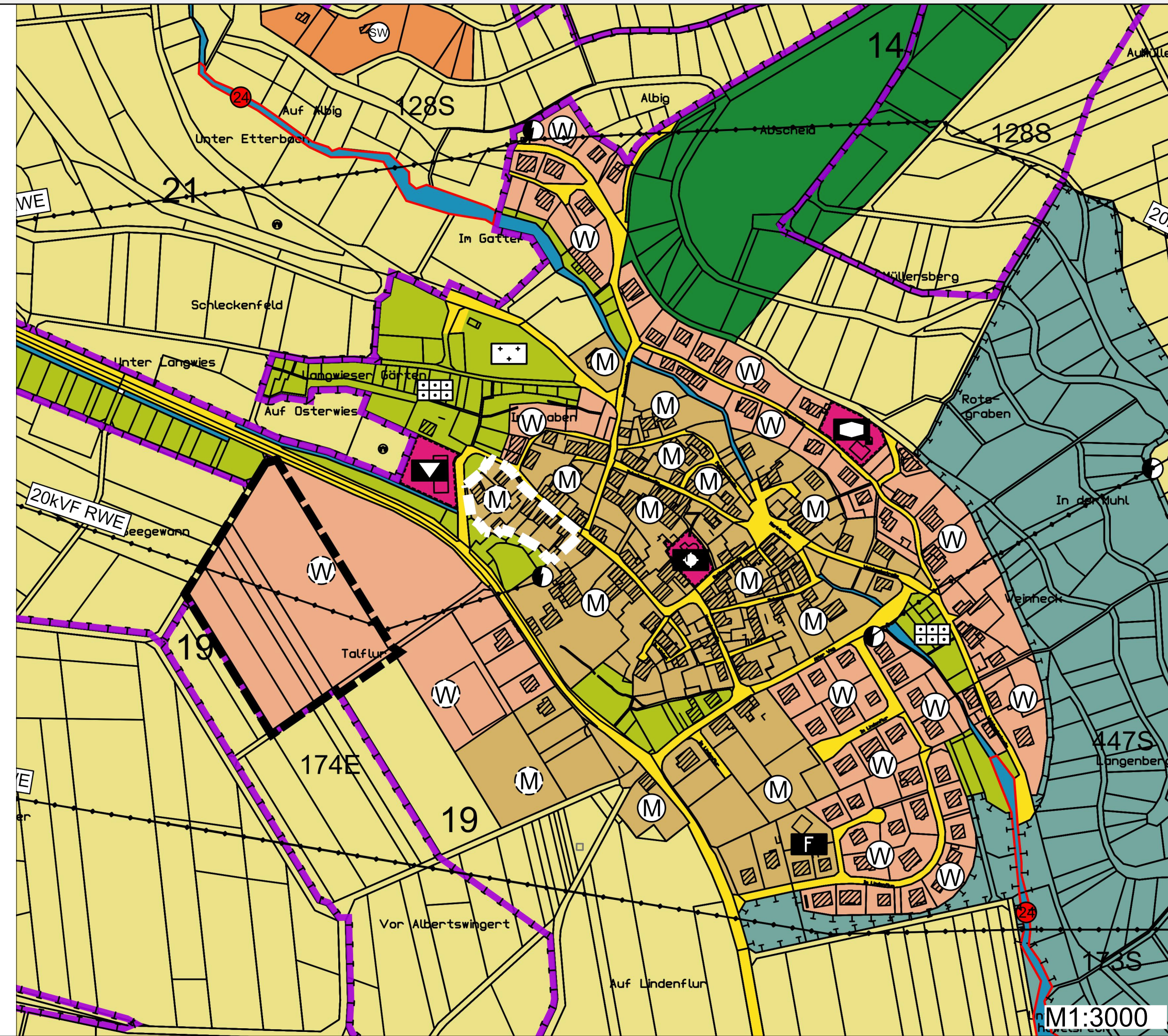
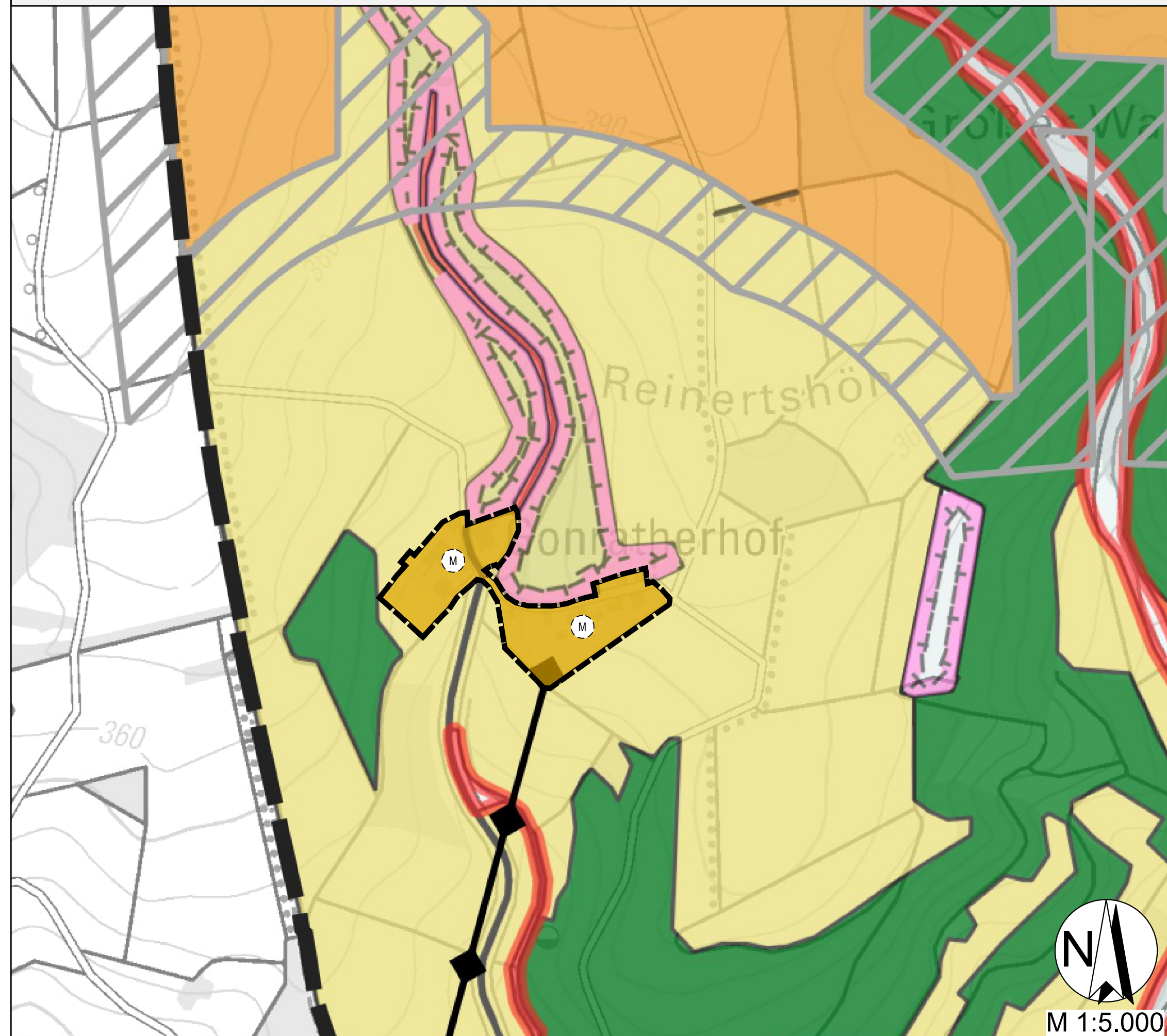


## Bisherige Darstellung:



## Darstellung nach der Änderung:



## Verfahrensvermerke

1. \_\_\_\_\_ Aufstellungsbeschluss gem. § 21 BauGB durch den VG-Rat, TOP
2. \_\_\_\_\_ Bekanntmachung Aufstellungsbeschluss gem. § 21 BauGB Amtsblatt der VG, Nr. \_\_\_\_\_
3. \_\_\_\_\_ Unterrichtung der Öffentlichkeit gem. § 31 BauGB Amtsblatt der VG, Nr. \_\_\_\_\_, Frist: \_\_\_\_\_
4. \_\_\_\_\_ Unterrichtung/Beteiligung der Behörden (§ 41 BauGB) Außenfrist bis \_\_\_\_\_
5. \_\_\_\_\_ Billigungs- und Auslegungsbeschluss gemäß § 31 BauGB durch den VG-Rat, TOP
6. \_\_\_\_\_ Bekanntmachung der Auslegung gemäß § 31 BauGB, veröffentlicht im Amtsblatt Nr. \_\_\_\_\_, Auslegung in der Zeit vom \_\_\_\_\_ bis \_\_\_\_\_
7. \_\_\_\_\_ Beteiligung der Behörden und sonstiger Träger öffentlicher Belange (§ 41 BauGB) und Benachrichtigung über die Planauslegung (§ 11 BauGB) Außenfrist bis \_\_\_\_\_
8. \_\_\_\_\_ Beschlussfassung/Abwägung über die eingegangenen Stellungnahmen durch den VG-Rat, TOP
9. \_\_\_\_\_ Zustimmung der Ortsgemeinden \_\_\_\_\_
10. \_\_\_\_\_ Feststellungsbeschluss des VG-Rates, TOP \_\_\_\_\_
11. \_\_\_\_\_ Genehmigung des Flächennutzungsplans (§ 6 Abs. 1 BauGB) durch die Kreisverwaltung Bad Kreuznach \_\_\_\_\_
12. \_\_\_\_\_ Ausfertigung des Flächennutzungsplans \_\_\_\_\_
13. \_\_\_\_\_ Bekanntmachung des Flächennutzungsplans im Amtsblatt Nr. \_\_\_\_\_

## Legende

Art der baulichen Nutzung	Grüflächen	Planzeichen gemäß PlanV 90
<ul style="list-style-type: none"> <li>W: Wohngebiet</li> <li>M: Mischgebiet</li> <li>B: Baugebiet</li> <li>U: Umland</li> <li>L: Landwirtschaft</li> <li>N: Natur</li> <li>S: Sport- und Spielanlagen</li> <li>Gr: Grünflächen</li> <li>GrF: Grünflächen</li> <li>GrW: Grünflächen</li> <li>GrL: Grünflächen</li> <li>GrN: Grünflächen</li> <li>GrO: Grünflächen</li> <li>GrP: Grünflächen</li> <li>GrR: Grünflächen</li> <li>GrS: Grünflächen</li> <li>GrT: Grünflächen</li> <li>GrU: Grünflächen</li> <li>GrV: Grünflächen</li> <li>GrW: Grünflächen</li> <li>GrX: Grünflächen</li> <li>GrY: Grünflächen</li> <li>GrZ: Grünflächen</li> </ul>	<ul style="list-style-type: none"> <li>Gr: Grünflächen</li> <li>GrF: Grünflächen</li> <li>GrW: Grünflächen</li> <li>GrL: Grünflächen</li> <li>GrN: Grünflächen</li> <li>GrO: Grünflächen</li> <li>GrP: Grünflächen</li> <li>GrR: Grünflächen</li> <li>GrS: Grünflächen</li> <li>GrT: Grünflächen</li> <li>GrU: Grünflächen</li> <li>GrV: Grünflächen</li> <li>GrW: Grünflächen</li> <li>GrX: Grünflächen</li> <li>GrY: Grünflächen</li> <li>GrZ: Grünflächen</li> </ul>	<ul style="list-style-type: none"> <li>Gr: Grünflächen</li> <li>GrF: Grünflächen</li> <li>GrW: Grünflächen</li> <li>GrL: Grünflächen</li> <li>GrN: Grünflächen</li> <li>GrO: Grünflächen</li> <li>GrP: Grünflächen</li> <li>GrR: Grünflächen</li> <li>GrS: Grünflächen</li> <li>GrT: Grünflächen</li> <li>GrU: Grünflächen</li> <li>GrV: Grünflächen</li> <li>GrW: Grünflächen</li> <li>GrX: Grünflächen</li> <li>GrY: Grünflächen</li> <li>GrZ: Grünflächen</li> </ul>

## 14. Flächennutzungsplanänderung der ehem. Verbandsgemeinde Bad Sobernheim



## Entwurf



Enviro-Plan GmbH  
 Hauptstraße 34, 55571 Odernheim  
 Tel.: 067552008-0, Fax: -750  
 E-Mail: info@enviro-plan.de  
 Internet: www.enviro-plan.de