Ansicht von Süd-Osten
M 1:100

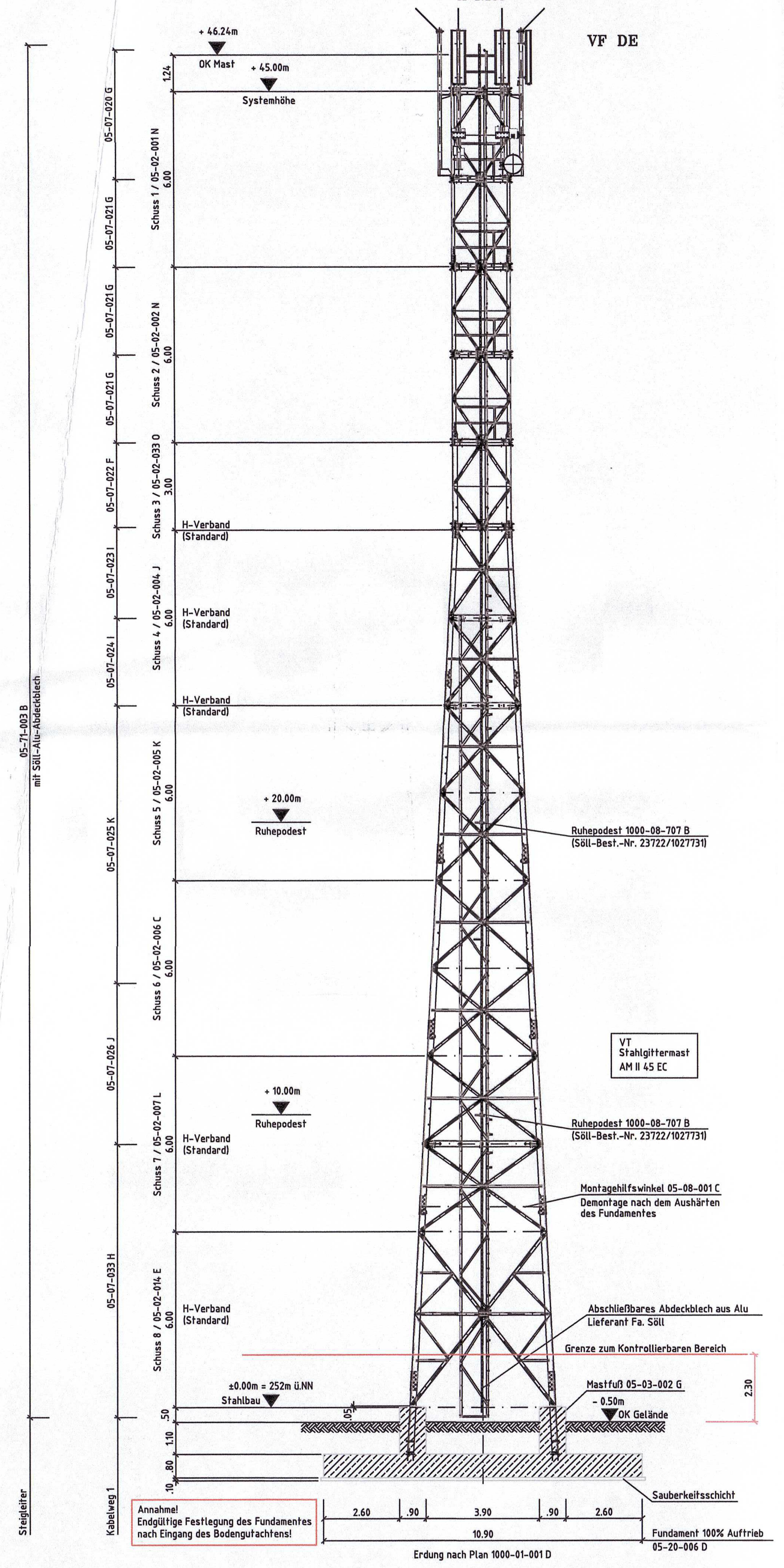

Ansicht von Süd-Westen
M 1:100



Mastkopf Süd-Osten
M 1:50

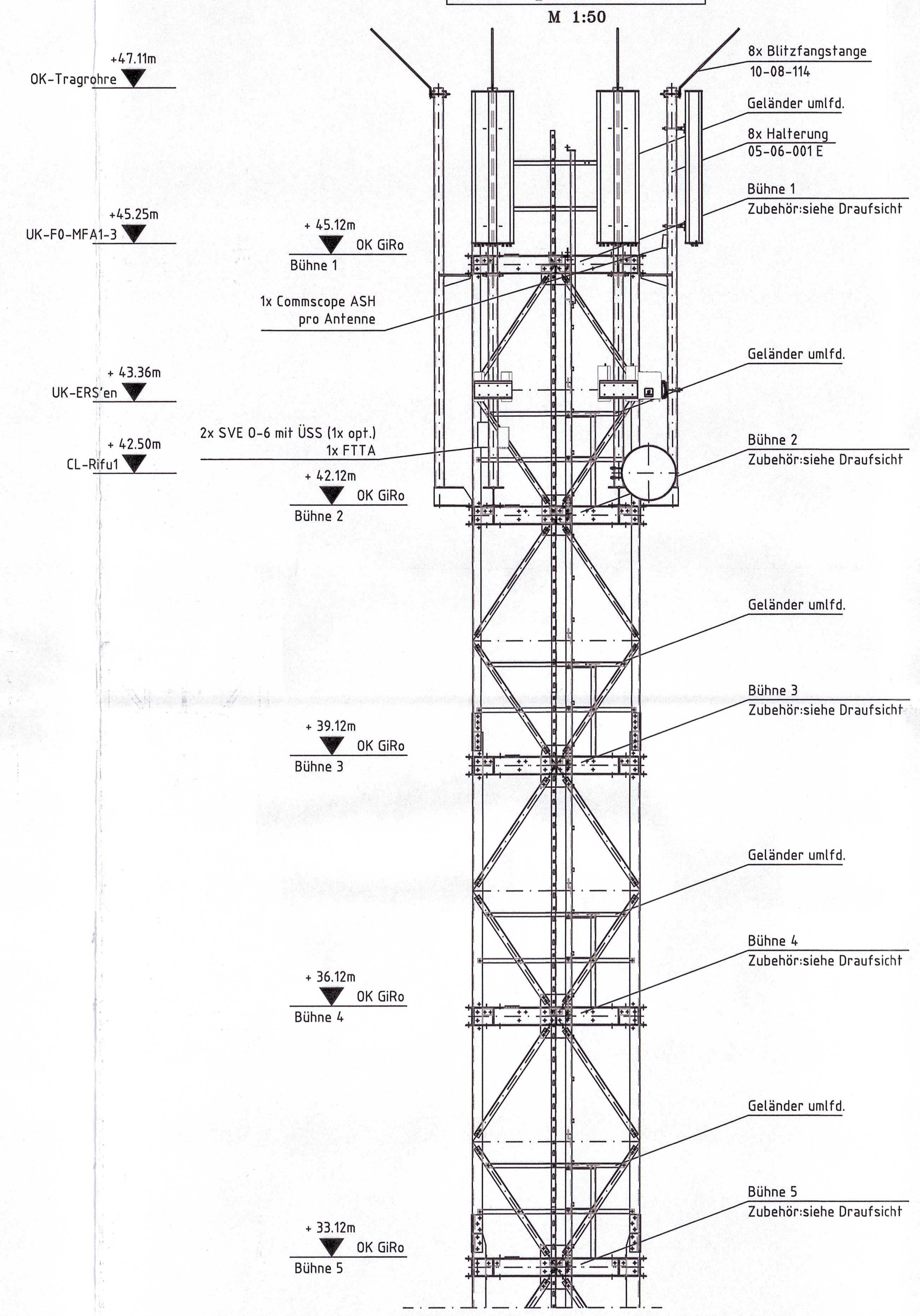

Mastkopf Süd-Westen
M 1:50

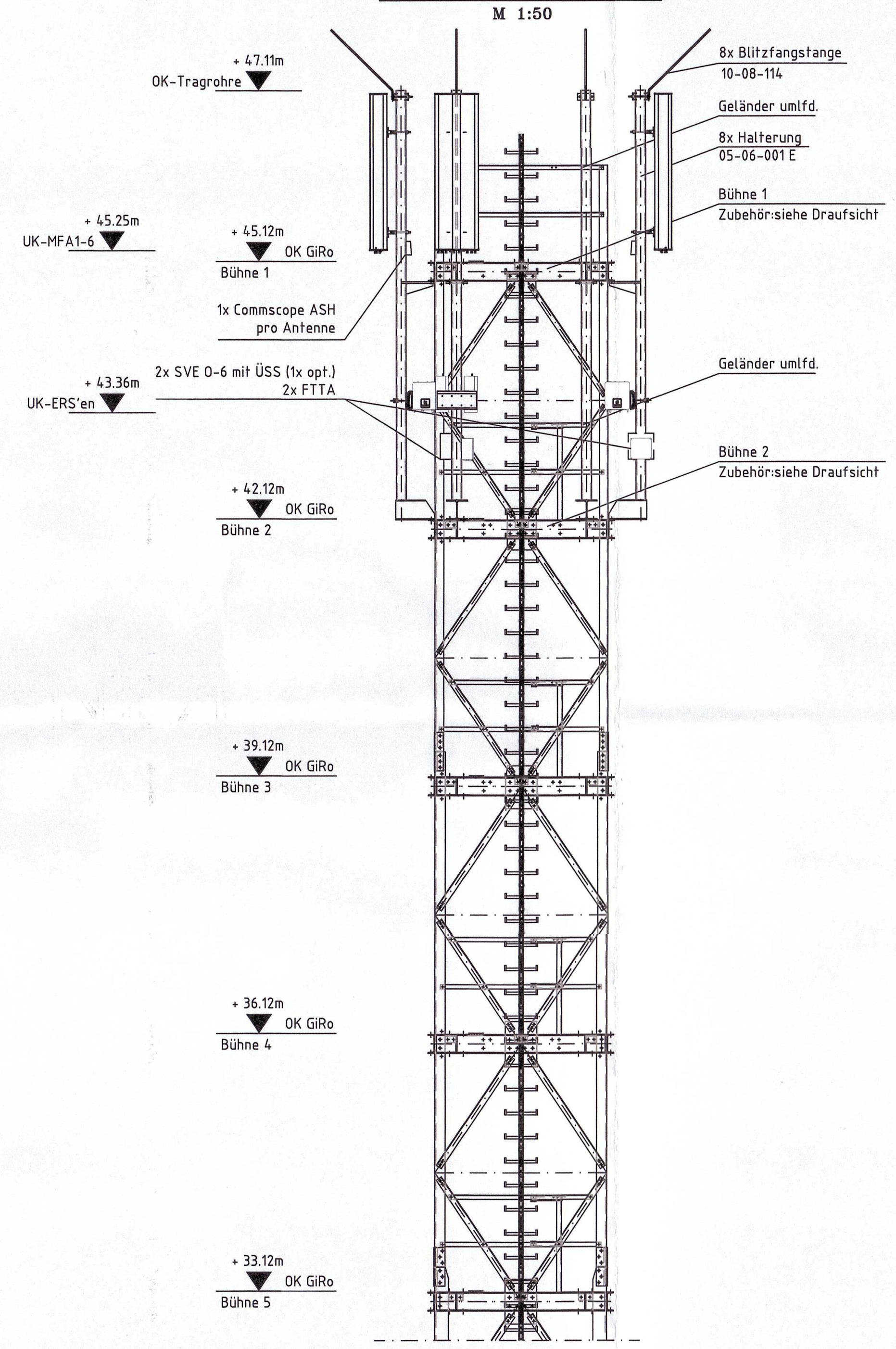

Baugrube Ansicht Süd-Westen
M 1:150
idealisiert

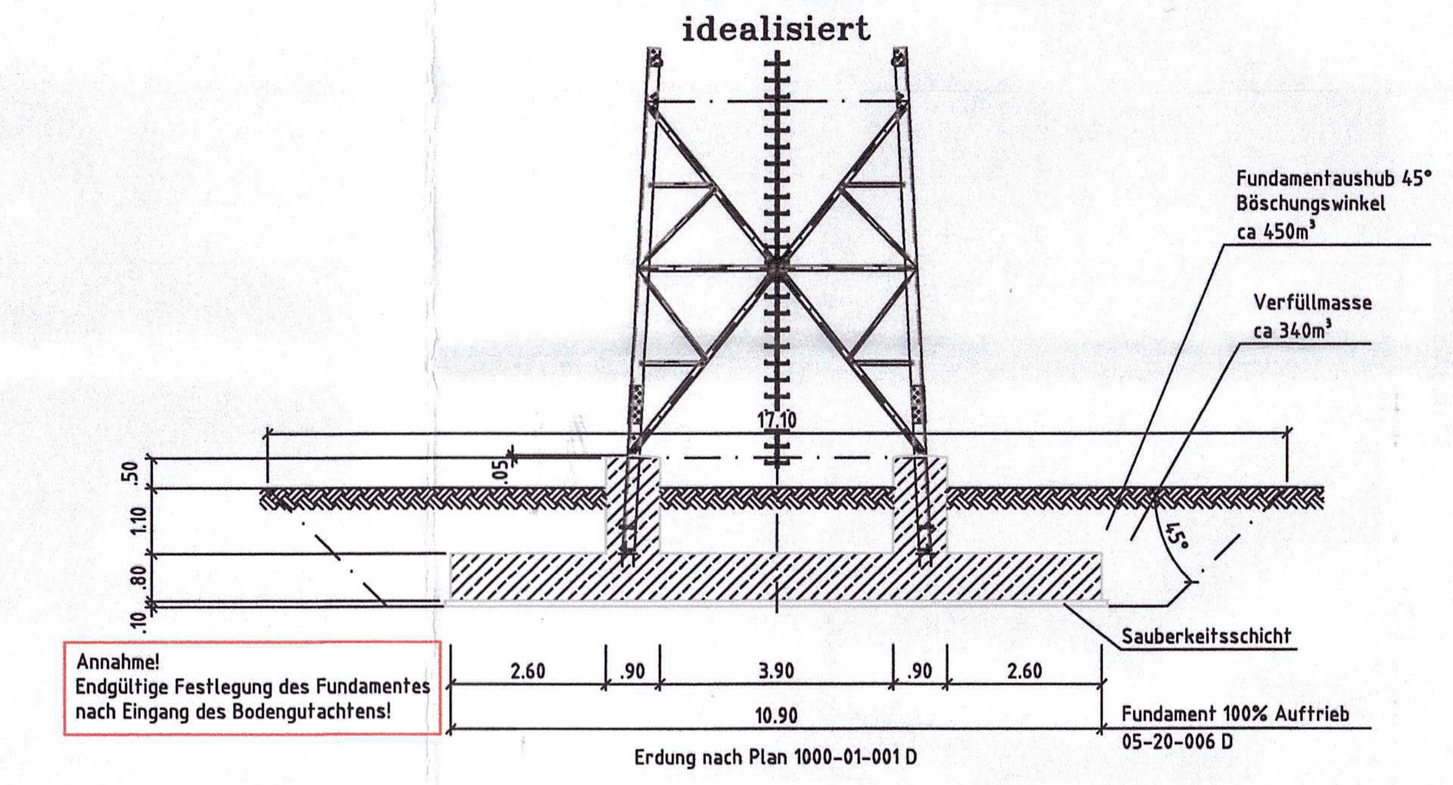

Lageskizze

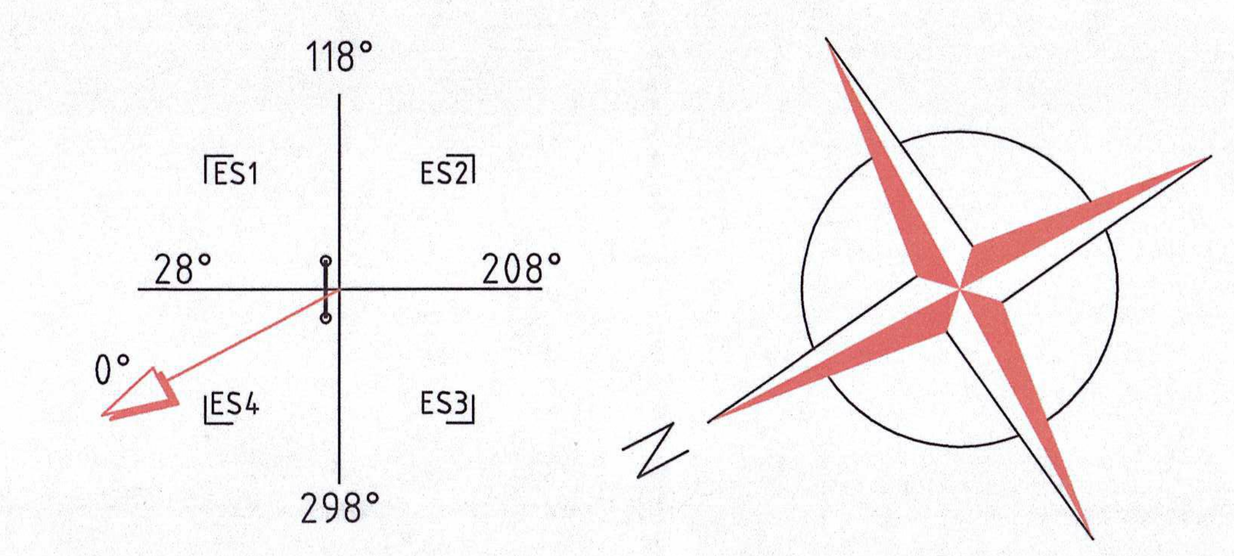

Farbkennzeichnung Bauantrag

Symbol: Farbe	Status:
Violett	Grenze des Baugrundstücks
Orange	Begrenzung von Abstandsflächen
Braun	Flächen, die von Baulast betroffen sind
Grau	vorh. bauliche Anlagen oder Bauteile
Rot	geplante bauliche Anlagen oder Bauteile
Gelb	zu beseitigende bauliche Anlagen oder Bauteile
Grün	Grundstücke, die von Baulast betroffen sind

Grundriss
M 1:100

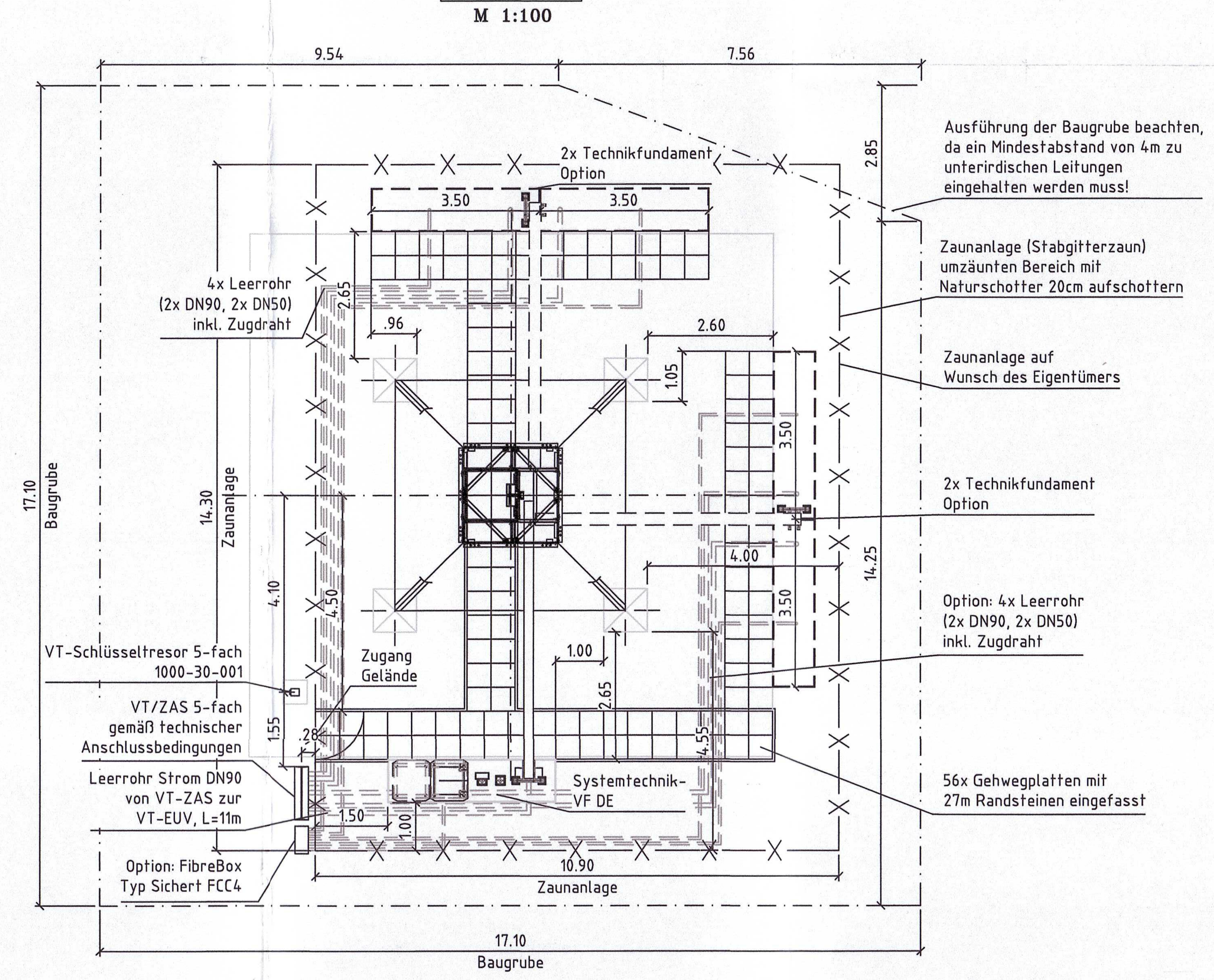

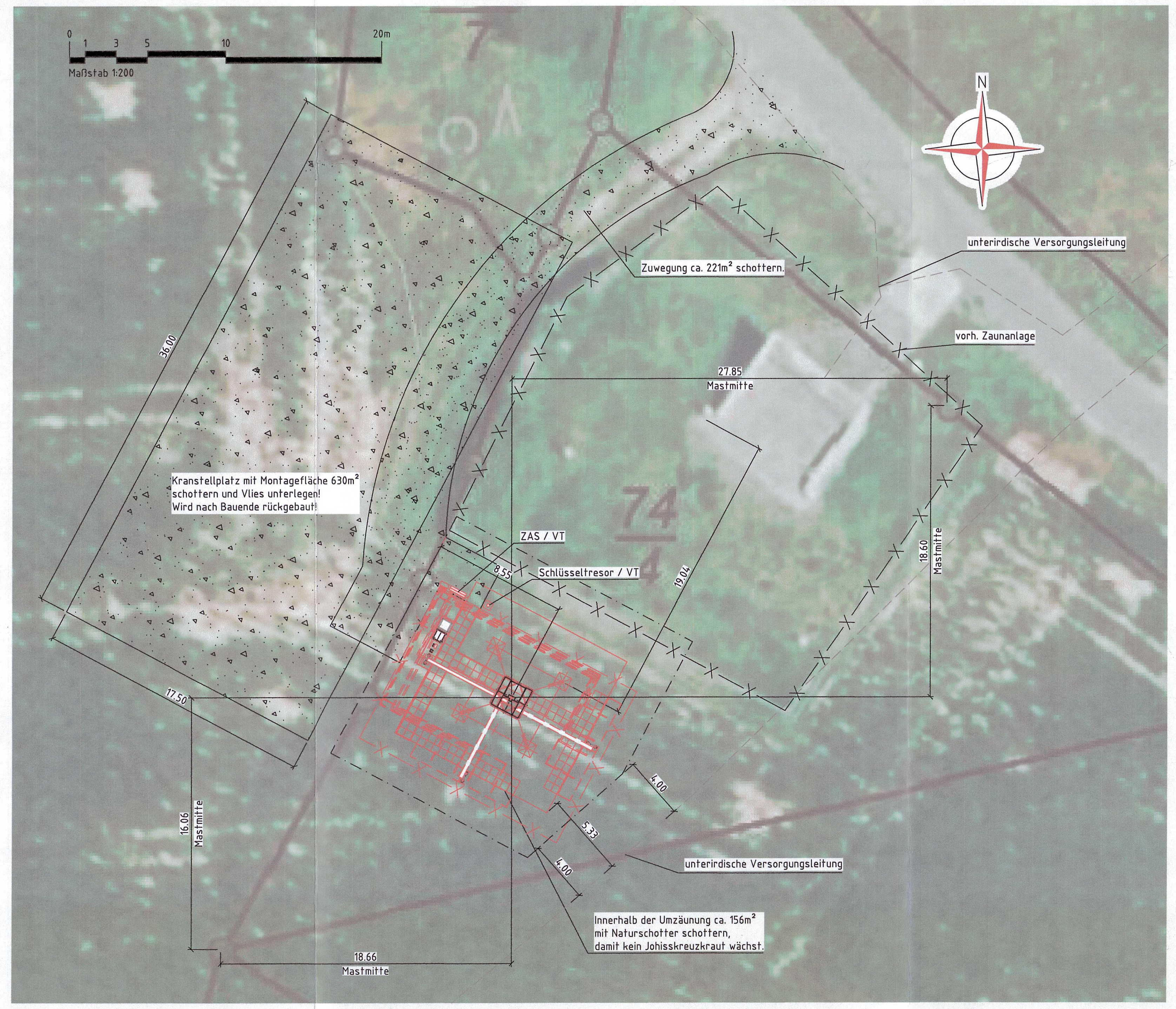

Auszug aus den Geobasisinformationen
Liegenschaftskarte

RheinlandPfalz
VERMESSUNGS- UND KATASTERAMT RHEINHESSEN-NAHE
Ostdeutsche Straße 28
55232 Alzey

Hergestellt am 02.05.2023

Flurstück: 74/4
Flur: 7
Gemarkung: Meisenheim (2069)
Gemeinde: Meisenheim
Landkreis: Bad Kreuznach

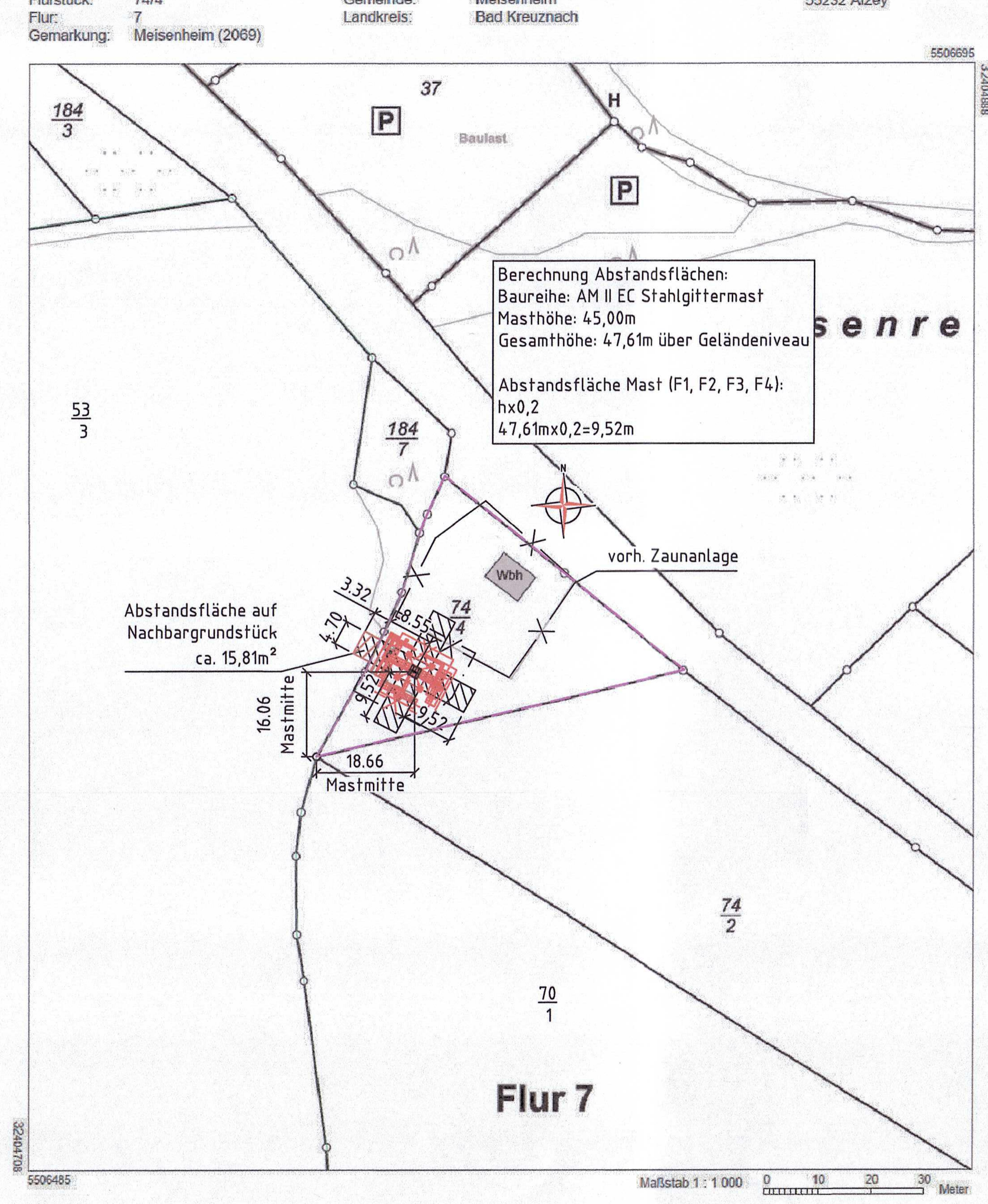

[redacted]

Für diese Zeichnung behält sich Vantage Towers AG alle Rechte vor. Missbräuchliche Verwendung, insbesondere Vervielfältigung und Weitergabe an Dritte ist nicht gestattet. Sie kann zivil- und strafrechtlich geahndet werden.