


60M	Verbandsgemeindeverwaltung	2
BEIG	Nahe - Glan	3
1.1	08. MRZ. 2023	4
1.2	3.11	KTI
1.3		

Verbandsgemeindeverwaltung Nahe- Glan  
Fachbereich 3-  
Natürliche Lebensgrundlagen und Bauen  
Frau Fyngas  
Marktplatz 11  
  
55566 Bad Sobernheim



Datum  
07.03.2023

**Betr: Bauvoranfrage**  
**Bezug: Genehmigung, Errichtung PV Anlage auf Freifläche**


Sehr geehrte Damen und Herren,  
sehr geehrte Frau Fyngas,

bezugnehmend auf das Telefongespräch mit Herrn Ortsbürgermeister Denzer, erhalten Sie anbei meine Bauvoranfrage zur Errichtung einer PV Anlage kleiner 30 KW auf einer Freifläche in der Ortsgemeinde Becherbach, Ortsteil Roth.

Ich bitte höflichst um Überprüfung und Rückantwort.

Für Ihre Bemühungen bedanke ich mich im Voraus.

Mit freundlichen Grüßen



### **Bauvoranfrage:**

Es ist vorgesehen auf dem Flurstücks 13 in der Gemarkung Unterm Dorf in Roth, gegenwärtig als Grasfläche ungenutztes Gartengrundstück eine Freiflächen

#### **PV – Anlage kleiner 30 KW zu errichten.**

Das vorhandene Grundstück hat eine Gesamtfläche von 1517 m<sup>2</sup>.  
Die geplante PV – Anlage würde 75 Module mit je 400 Watt umfassen.  
Demnach würde die bebaute Fläche ca 150,00 m<sup>2</sup> betragen.

Die vorgesehene Lage der Anlage ist in dem beigefügten Lageplan ersichtlich.

Die Einspeisung könnte laut unserem Versorgungsträger über das Anwesen auf dem Flurstück 14 erfolgen.



Becherbach




Räumlichen Filter benutzen

9 DEU  
LUXEM-  
BURG  
1 : 250  
Suche nach Adressen

UTM zone 32N  
Meine Geodaten  
Kartenebenen

- Liegenschaften RP
- Karte RP
- Relief RP
- Luftbild RP Basisdienst
- WMS TopPlusOpen



**Measure distance**

letzter Stützpunkt: 404388.4 5503509.3  
aktueller Stützpunkt: 404388.3 5503509.3



oder auch so

