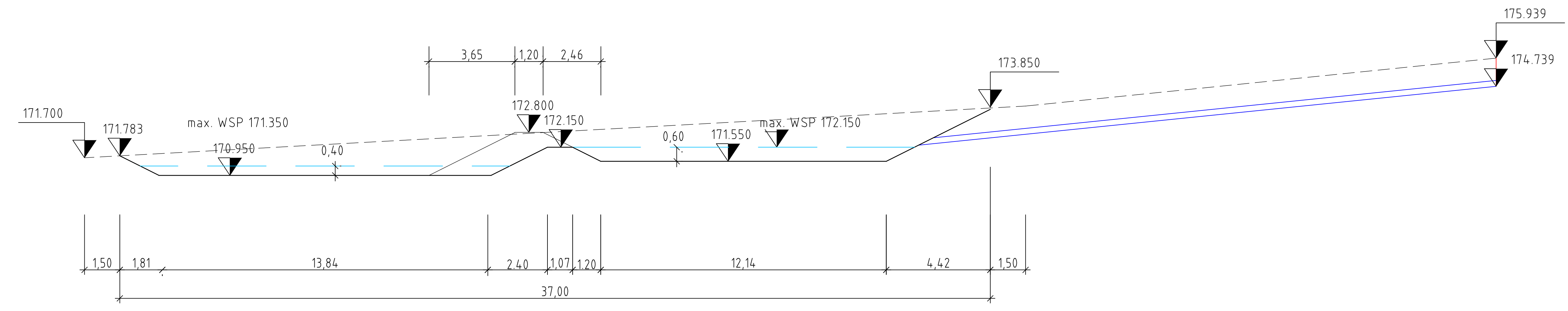
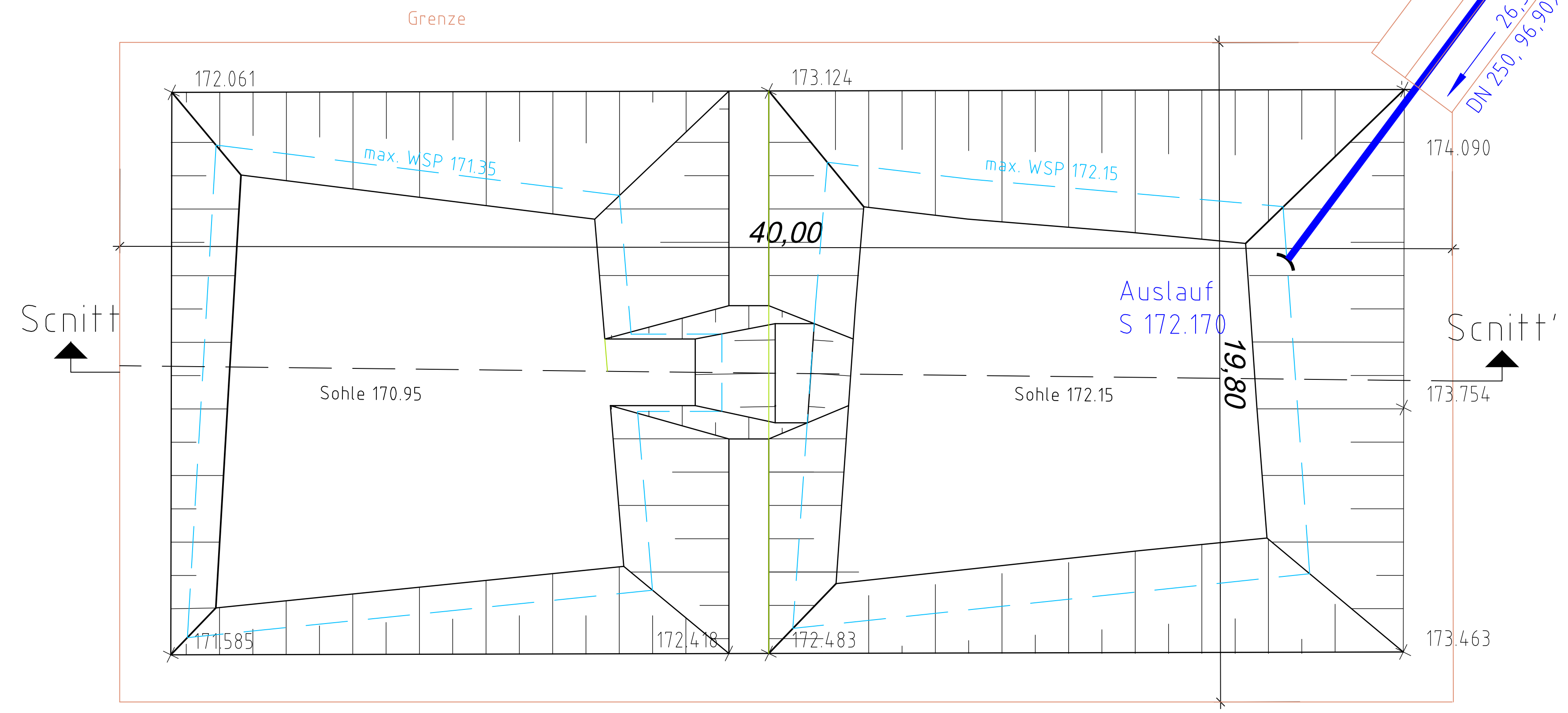


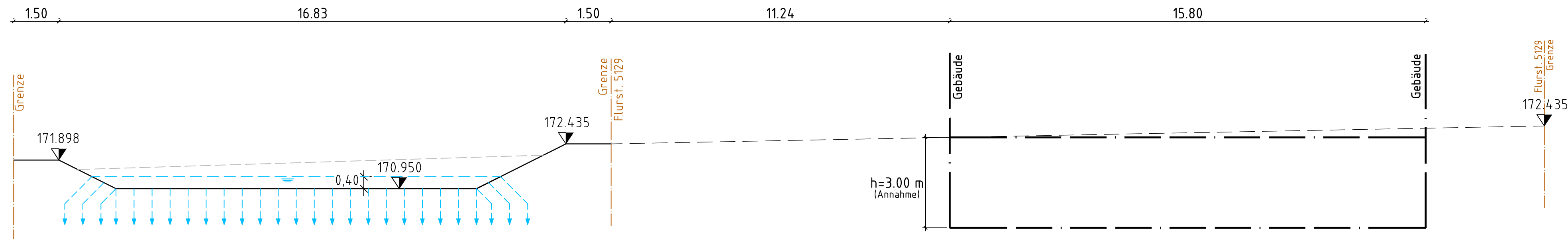
Legende

- vorh. (black dashed line)
- gepl. (blue solid line)
- Regenwasserkanal (blue dashed line)
- Schmutzwasserkanal (red dashed line)
- Regenwasseranschlussleitung (blue solid line)
- Hausanschlussleitung (orange solid line)
- 3-zeilige Rinne (green solid line)
- Neigungsbrechpunkt mit Angaben von Gefälle und Steigung in Prozent, Länge der Gefälle-/Steigungstrecke und Halbmesser, Station und Höhe des Tangentschnittpunktes (black circle with 'H=600m', '296%', '35,82m', '4,74')
- Tiefpunkt (black circle with 'H=350m')
- Hochpunkt (black circle with 'H=600m')
- Fahrbahnquerneigung (black circle with '1:20')
- Sinkkasten 50/50 cm (red square with 'E')

Nr.		Art der Änderung		Datum		Name	
 Ingenieurbüro Giloy & Löser		S554.3 Bad Kreuznach für Karl-Aschoff-Str. 17		Bearbeiter: Name 02/2022 Giloy		Auftrag: 5	
		Telefon: 0 671 - 298 58 94 Telefax: 0 671 - 298 58 95 GSM: 0 671 - 298 58 96 E-Mail: Giloy.Loeser@t-online.de		Gezeichnet: Name 02/2022 Giloy		Blatt Nr.:	
Erschließung Neubaugebiet "Am Lettweilerweg II" - Entwurfsplanung -				Kanallageplan Maßstab: 1:250			
Aufgestellt							
Am							



Nr.		Art der Änderung		Datum		Name	
 Ingenieurbüro Giloy & Löser		55543 Bad Kreuznach Dr.-Karl-Aschoff-Straße 17		Bearbeitet: 05/2020		Name: Giloy	
		Telefon : 0 671 - 298 58 94		Gezeichnet: 05/2020		Name: Giloy	
		Telefax : 0 671 - 298 58 95		Geprüft:		Name:	
		ISDN : 0 671 - 298 58 96		E-Mail : Giloy.Loerer@t-online.de		Name:	
Verbandsgemeindewerke Nahe-Glan						Anlage 6	
						Blatt Nr.	
Erschließung Neubaugebiet "Am Lettweilerweg II" - Entwurfsplanung -						Datum	
						Zeichen	
Aufgestellt: _____, den _____ 20____						Detailplan Versickerungsbecken Maßstab : 1 : 100	



Nr.		Art der Änderung		Datum		Name	
 Ingenieurbüro Giloy & Löser		55543 Bad Kreuznach Dr.-Karl-Aschoff-Straße 17		02/2022		Giloy	
		Telefon : 0 671 - 298 58 94 Telefax : 0 671 - 298 58 95 ISDN : 0 671 - 298 58 96 E-Mail : Giloy.Loeser@t-online.de		02/2022		Westermann	
				Geprüft:		Name:	
Verbandsgemeindewerke Nahe-Glan				Anlage Blatt Nr.			
				Datum		Zeichen	
Erschließung Neubaugebiet "Am Lettweilerweg II" - Entwurfsplanung -				bearbeitet			
				gezeichnet			
				geprüft			
				Detailplan Versickerungsbecken Maßstab : 1 : 100			
Aufgestellt _____, den _____ 20 ____							