

ENTWURF

LANDESBETRIEB
MOBILITÄT
BAD KREUZNACH

LBM Bad Kreuznach · Postfach 2661 · 55515 Bad Kreuznach

1) Gemeindeverwaltung Monzingen
d.d. Verbandsgemeindeverwaltung Langenlonsheim-Stromberg
Naheweinstraße 80
55450 Langenlonsheim

10. Jan. 2022
Anlage

Ihre Nachricht:
vom

Unser Zeichen:
(bitte stets angeben)
IV 30

Ihr Ansprechpartner:
Joachim Bayer
E-Mail:
joachim.bayer
@lbm-badkreuznach
.rp.de

Durchwahl:
(0671) 804-1413
Fax:
(0261) 291 41-7038

Datum:
10. Januar 2022

Aufhebung der Ortsdurchfahrtsgrenzen

hier: Kreisstraße 97 in Monzingen

Sehr geehrte Damen und Herren,

Im Zuge der Kreisstraße 97 OD Monzingen war bisher ein Verknüpfungsbereich festgesetzt. Bei einer internen Auswertung stellten wir fest, dass die K 97 im Zuge von Monzingen nicht die Festsetzung einer OD rechtfertigt: Der Begriff einer Ortsdurchfahrt ist in den Ortsdurchfahrtsrichtlinien (ODR) definiert. Demnach ist eine geschlossene Ortslage der Teil des Gemeindebezirks, der in geschlossener oder offener Bauweise zusammenhängend bebaut ist.

„Liegt jedoch die Bebauung insgesamt nur auf einer Seite der Bundesstraße, so verläuft die Bundesstraße nicht innerhalb der geschlossenen Ortslage. Das ist in Monzingen bezüglich der K 97 der Fall.“

Demnach ist der Verknüpfungsbereich zurückzunehmen.

Anbei erhalten Sie die von uns ausgefüllten Formulare mit unserem Vorschlag zur Festsetzung der neuen Ortsdurchfahrtsgrenze. Wir bitten Sie diesen zu prüfen und bei Zustimmung, **KOMPLETT (4-fach)** mit rechtskräftiger Unterschrift und Dienstsiegel versehen, an die Kreisverwaltung Bad Kreuznach weiterzuleiten, und die kompletten Unterlagen (4-fach) an den Landesbetrieb Mobilität Bad Kreuznach bis zum **25.02.2022** zur Gegenzeichnung zurückzusenden.

Bei Bedarf stehen wir gerne zu einem Aufklärungsgespräch zur Verfügung; wegen Corona dann am Besten digital.


Nach Abschluss des Verfahrens senden wir Ihnen, sowie der Kreisverwaltung eine Ausfertigung zu.

Mit freundlichen Grüßen
Im Auftrag
gez.: Lohner

Friedbert Lohner

Wv.: IV/30

Ba. 



**LANDESBETRIEB
MOBILITÄT
BAD KREUZNACH**

LBM Bad Kreuznach · Postfach 2661 · 55515 Bad Kreuznach

Gegen Weitergabe (4-fach)

- 1) An die
Gemeindeverwaltung Monzingen
d.d. Verbandsgemeindeverw. Langenlonsheim-Stromberg
Naheweinstraße 80
55450 Langenlonsheim

- 2) Kreisverwaltung Bad Kreuznach
Salinenstraße 47
55543 Bad Kreuznach

- 3) zurück an:
Landesbetrieb Mobilität
Eberhard-Anheuser-Straße 4
55543 Bad Kreuznach

Ihre Nachricht:
vom

Unser Zeichen:
(bitte stets angeben)
IV 30

Ihr Ansprechpartner:
Joachim Bayer
E-Mail:
joachim.bayer
@lbm-badkreuznach
.rlp.de

Durchwahl:
(0671) 804-1413
Fax:
(0261) 291 41-7038

Datum:
.Januar 2022

Festsetzung der Ortsdurchfahrtsgrenzen

hier: Kreisstraße 97 in Monzingen

Anl.: 1 Feldkarte

Es ist beabsichtigt, die Ortsdurchfahrtsgrenzen im Zuge der oben genannten Kreisstraße, wie umseitig aufgeführt, festzusetzen bzw. zu ändern.

Begründung: *)

von Stat. 0,850 bis 0,861 schienengleiche Kreuzung mit DB

Die bisherigen Ortsdurchfahrtsgrenzen stimmen mit der vorhandenen zusammenhängenden Bebauung nicht mehr überein.

Besucher:
Eberhard-Anheuser-Str. 4
55543 Bad Kreuznach

Fon: (0671) 804-0
Fax: (0671) 804-2000
Web: lbm.rlp.de

Bankverbindung:
Rheinland-Pfalz Bank
(LBBW)
IBAN:
DE23600501017401507624
BIC: SOLADEST600

Geschäftsführung:
Dipl.-Ing. Arno Trauden



Rheinland-Pfalz

Neue Ortsdurchfahrt

| | | | | | | | |
|-----------------------------|-------------------------------------|-------|---------|-------|---|-------|----|
| <u>Verknüpfungsbereich</u> | von NK | _____ | von NK | _____ | = | _____ | km |
| | Station | _____ | Station | _____ | | | |
| | von NK | _____ | von NK | _____ | | | |
| | Station | _____ | Station | _____ | = | _____ | km |
| | von NK | _____ | nach NK | _____ | | | |
| | Station | _____ | Station | _____ | = | _____ | km |
| | von NK | _____ | nach NK | _____ | | | |
| | Station | _____ | Station | _____ | | | |
| <u>Erschließungsbereich</u> | von NK | _____ | nach NK | _____ | | | |
| | Station | _____ | Station | _____ | = | _____ | km |
| | von NK | _____ | nach NK | _____ | | | |
| | Station | _____ | Station | _____ | = | _____ | km |
| | von NK | _____ | nach NK | _____ | | | |
| | Station | _____ | Station | _____ | = | _____ | km |
| | von NK | _____ | nach NK | _____ | | | |
| | Station | _____ | Station | _____ | | | |
| | von NK | _____ | nach NK | _____ | | | |
| | Station | _____ | Station | _____ | | | |
| | Länge der Ortsdurchfahrt insgesamt: | | | | = | 0,000 | km |
| | Mehrlänge: | | | | = | _____ | km |
| | Minderlänge: | | | | = | 0,136 | km |

Monzingen
(Gemeinde)

Monzingen, den

Mit der vorgesehenen Festsetzung der Ortsdurchfahrtsgrenzen ist die Gemeinde einverstanden.

(Siegel)

(Ortsbürgermeister/in)

Kreisverwaltung Bad Kreuznach

Bad Kreuznach, den

Mit der vorgesehenen Festsetzung ist der Landkreis einverstanden.

(Siegel) _____

Hinweis:

Bitte ohne besonderes Anschreiben an den Landesbetrieb Mobilität Bad Kreuznach zur Festsetzung weiterleiten

Landesbetrieb Mobilität Bad Kreuznach

Bad Kreuznach, den

07.01.22

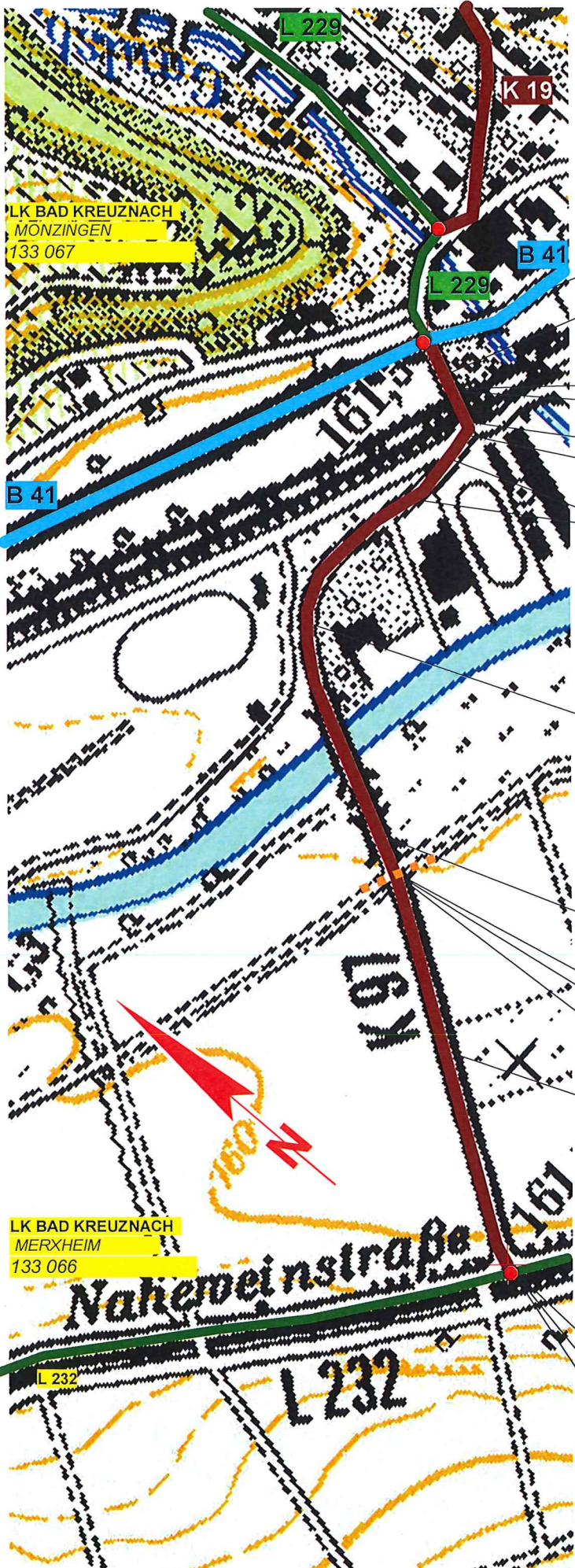
Gegen die vorgesehene Festsetzung bestehen anbaurechtlich keine Bedenken: _____
(Bestätigung vom zuständigen Anbausachbearbeiter mit Namenszeichen und Datum vor Anhörung an die Gemeinde).

Hiermit werden die nachstehend aufgeführte Ortsdurchfahrt gemäß § 12 Abs. 6 i.V.m. Abs. 7 Satz 1 LStrG festgesetzt.

Die Festsetzung tritt am _____ in Kraft.

(Siegel) _____

z.d.A. bei IV/30



Straßeninformationsbank Rheinland-Pfalz

Feldkarte

Amt

| | | | | | |
|---|---|---|---|---|---|
| 0 | 7 | 1 | 3 | 0 | 7 |
|---|---|---|---|---|---|

Straße

| | | | | | | |
|---|---|---|---|---|---|---|
| K | 1 | 3 | 3 | 0 | 9 | 7 |
|---|---|---|---|---|---|---|

Blatt

| | | |
|---|---|---|
| 0 | 1 | 0 |
|---|---|---|


Nach Netzkn.

| | | | | | | |
|---|---|---|---|---|---|---|
| 6 | 2 | 1 | 1 | 0 | 2 | 7 |
|---|---|---|---|---|---|---|

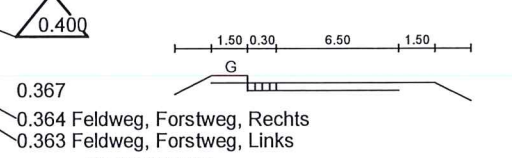
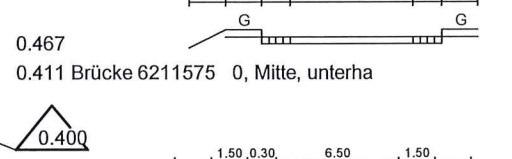
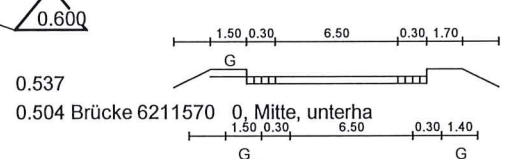
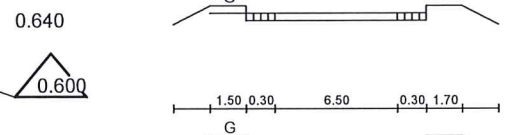
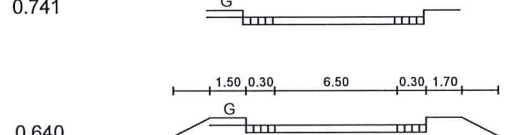
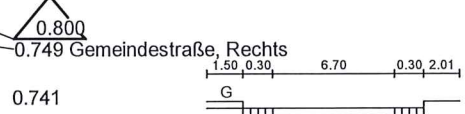
0.919 E —

| | | | | | | |
|---|---|---|---|---|---|---|
| 6 | 2 | 1 | 1 | 0 | 2 | 7 |
|---|---|---|---|---|---|---|

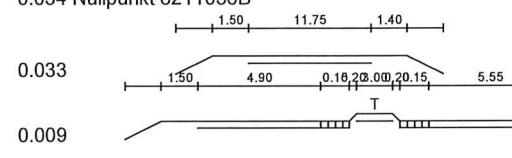

0.892 Nullpunkt 6211027B



- 0.880
- 0.871 Feldweg, Forstweg, Links
- 0.869 Gemeindestraße, Rechts
- 0.850 E Kreuzende Bahn
- 0.839 Feldweg, Forstweg, Links
- 0.826 Gemeindestraße, Rechts



0.362 **MONZINGEN**
MERXHEIM



0.000
0.000 LBM Bad Kreuznach, SM Kirn
0.000 Freie Strecke
0.000 A —

| | | | | | | |
|---|---|---|---|---|---|---|
| 6 | 2 | 1 | 1 | 0 | 3 | 6 |
|---|---|---|---|---|---|---|

Maßstab 1 : 5000

Ersteller: Janz

Stand: 05 / 20 03

Von Netzkn.

| | | | | | | |
|---|---|---|---|---|---|---|
| 6 | 2 | 1 | 1 | 0 | 3 | 6 |
|---|---|---|---|---|---|---|

Feldkarte: K133097

Bitmap-Name: K133097_01_0.JPG