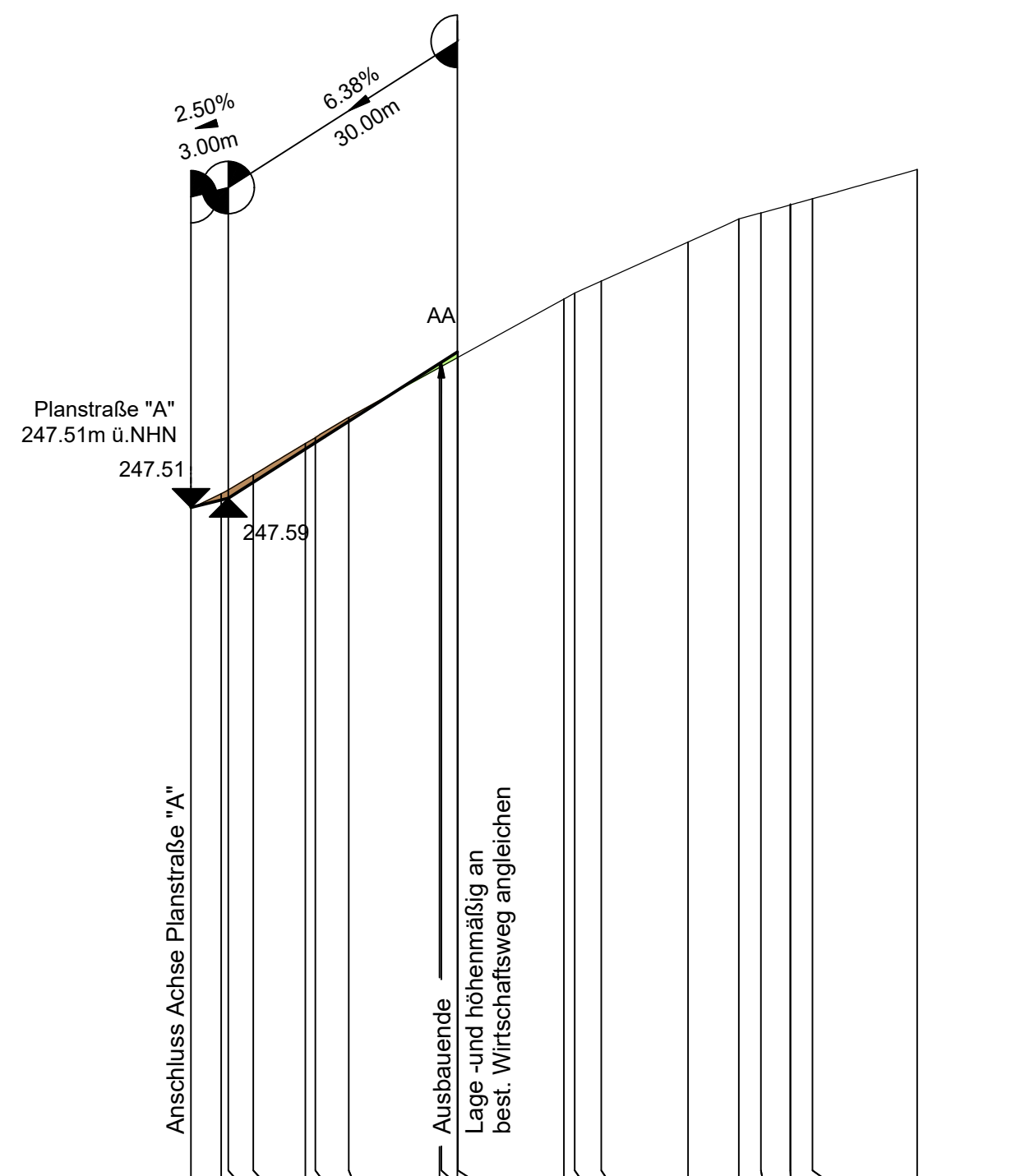


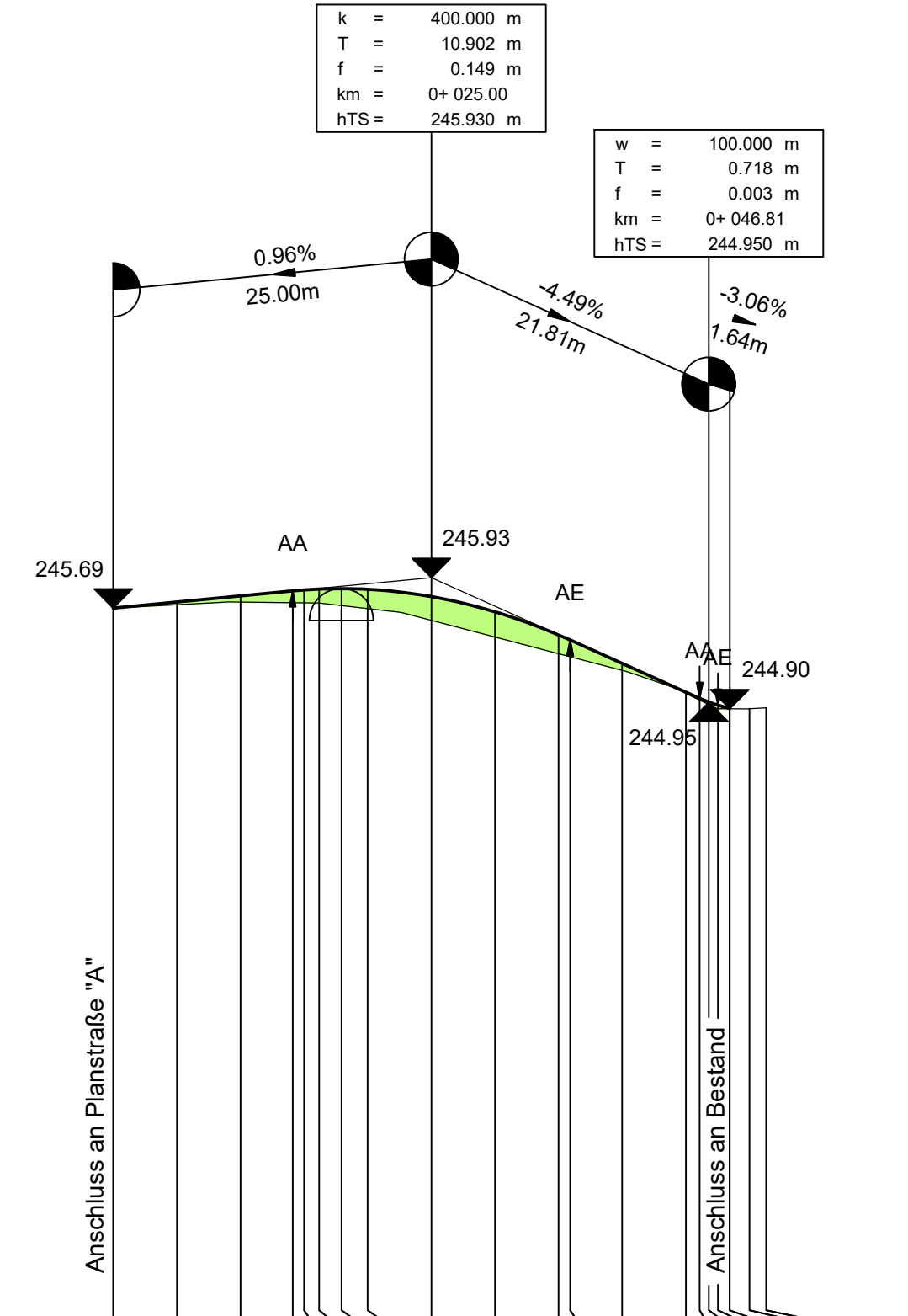
Längsschnitt Planstraße "B"



Planstraße "B"
M = 1:500
Überhöhung = 10.0
242.00 m ü. NHN

Station	0.00	3.00	6.00	9.21	12.69	16.09	19.49	22.89	26.29	30.00	33.88	37.76	41.64	45.52	49.40	53.28	57.16	58.43
Gradientenhöhe	247.51	247.51	247.51	247.51	247.51	247.51	247.51	247.51	247.51	247.51	247.51	247.51	247.51	247.51	247.51	247.51	247.51	247.51
Abstand Gradiente-Gelände	0.01	0.05	0.07	0.04	0.03	0.02	0.01	0.00	-0.01	-0.02	-0.03	-0.04	-0.05	-0.06	-0.07	-0.08	-0.09	-0.10
Geländehöhe	247.50	247.50	247.50	247.50	247.50	247.50	247.50	247.50	247.50	247.50	247.50	247.50	247.50	247.50	247.50	247.50	247.50	247.50
Station Gelände	0.00	3.00	6.00	9.21	12.69	16.09	19.49	22.89	26.29	30.00	33.88	37.76	41.64	45.52	49.40	53.28	57.16	58.43

Längsschnitt Fußweg 1



Fußweg 1
M = 1:500
Überhöhung = 10.0
240.00 m ü. NHN

Station	0.00	5.00	10.00	14.10	18.00	21.91	25.00	30.00	35.90	40.00	44.00	48.00	51.33
Gradientenhöhe	245.69	245.69	245.69	245.69	245.69	245.69	245.69	245.69	245.69	245.69	245.69	245.69	245.69
Abstand Gradiente-Gelände	-0.00	-0.02	-0.05	-0.09	-0.10	-0.13	-0.15	-0.20	-0.13	-0.05	-0.01	-0.01	-0.03
Geländehöhe	245.69	245.72	245.74	245.73	245.73	245.71	245.69	245.46	245.31	245.20	245.02	244.97	244.91
Station Gelände	0.00	5.00	10.00	14.10	18.00	21.91	25.00	30.00	35.90	40.00	44.00	48.00	51.33

Legende:

- Auftrag
- Abtrag
- 205.790 Höhe am Tangentenschnittpunkt
-
-
-
-
-
-
-
-

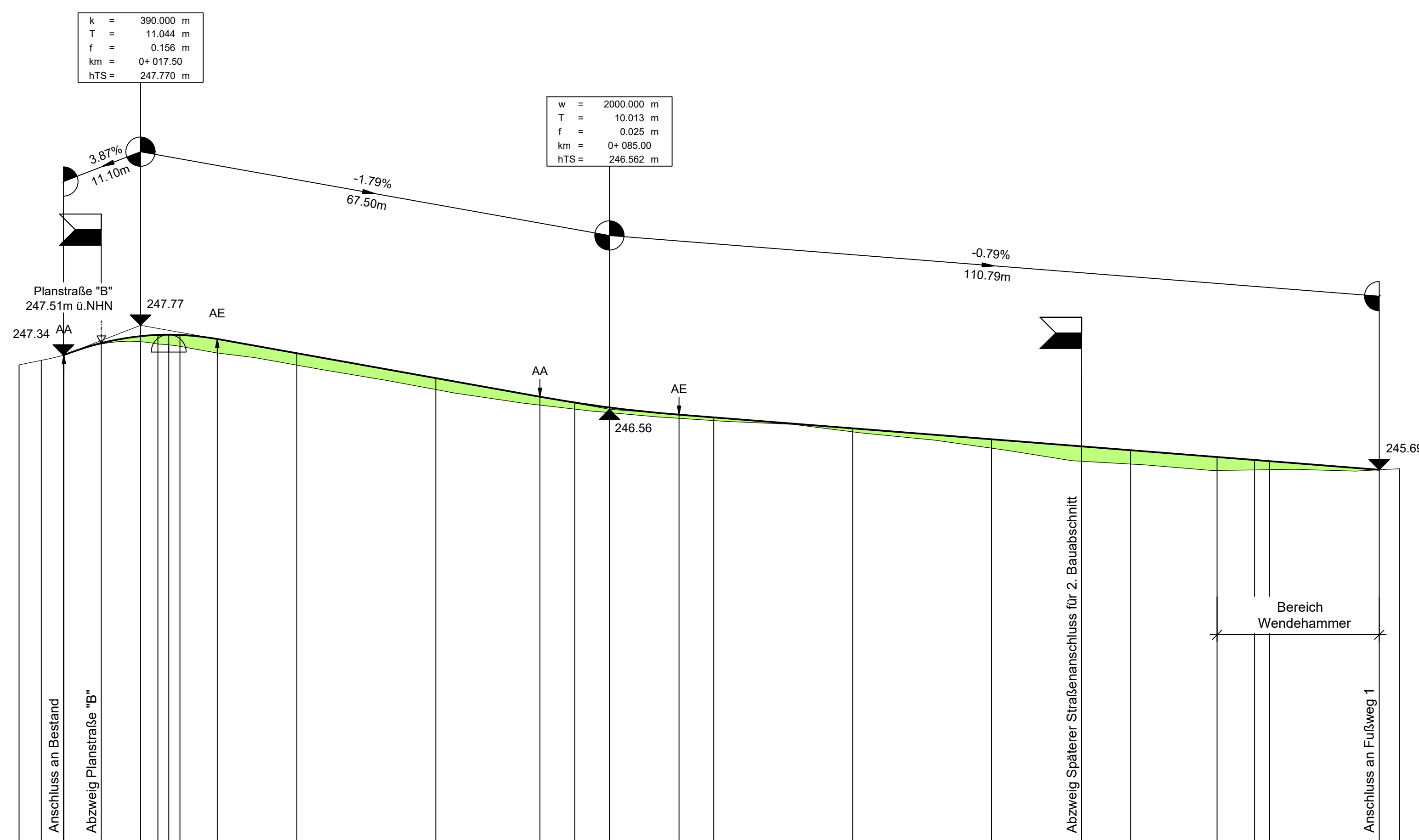
DATUM	NAME	ÄNDERUNG

Nur zur Kalkulation !!

AUSFÜHRUNGSPLANUNG

Der Bauherr:	Bauherr: Ortsgemeinde Monzingen																												
Der Entwurfsverfasser:	Projekt: Erschließung Neubaugebiet "Auf der Ley" in der Ortsgemeinde Monzingen																												
	Teil: Längsschnitte Planstraße "B", Fußweg 1 -Straßenbau-																												
	<table border="1"> <tr> <th>aufgenommen</th> <th>Zeichen</th> <th>Datum</th> <th>geändert</th> <th>Datum</th> <th>Maßstab</th> <th>Beilage</th> </tr> <tr> <td></td> <td></td> <td>1. Aug. 2021</td> <td></td> <td></td> <td>1:500/50</td> <td>3</td> </tr> <tr> <th>gezeichnet</th> <th>geprüft</th> <th>Kostenstelle</th> <td colspan="4"></td> </tr> <tr> <td></td> <td></td> <td></td> <td colspan="4"></td> </tr> </table>	aufgenommen	Zeichen	Datum	geändert	Datum	Maßstab	Beilage			1. Aug. 2021			1:500/50	3	gezeichnet	geprüft	Kostenstelle											
aufgenommen	Zeichen	Datum	geändert	Datum	Maßstab	Beilage																							
		1. Aug. 2021			1:500/50	3																							
gezeichnet	geprüft	Kostenstelle																											
Koordinatensystem: UTM Zone 32 / CH-RN92 Kartengrundlage:																													

Längsschnitt Planstraße "A"



Planstraße "A"
M = 1:500
Überhöhung = 10.0
240.00 m ü. NHN

Station	0.00	3.20	6.40	11.85	17.50	20.00	21.56	23.16	28.54	40.00	60.00	74.99	80.00	85.00	95.01	100.00	120.00	140.00	152.95	160.00	172.46	177.85	180.00	195.79	198.67	
Gradientenhöhe	247.20	247.20	247.34	247.34	247.34	247.34	247.34	247.34	247.34	247.34	247.34	247.34	247.34	247.34	247.34	247.34	247.34	247.34	247.34	247.34	247.34	247.34	247.34	247.34	247.34	247.34
Abstand Gradiente-Gelände	0.00	0.00	0.00	-0.01	-0.08	-0.13	-0.15	-0.16	-0.20	-0.17	-0.16	-0.12	-0.09	-0.07	-0.05	-0.05	-0.05	-0.13	246.03	-0.20	-0.19	-0.14	-0.12	0.00	0.00	
Geländehöhe	247.20	247.26	247.34	247.50	247.50	247.50	247.50	247.50	247.50	247.20	246.85	246.62	246.56	246.51	246.43	246.40	246.24	246.00	245.77	245.69	245.68	245.69	245.69	245.69	245.69	245.70
Station Gelände	0.00	3.20	6.40	11.85	17.50	20.00	21.56	23.16	28.54	40.00	60.00	74.99	80.00	85.00	95.01	100.00	120.00	140.00	152.95	160.00	172.46	177.85	180.00	195.79	198.67	

Legende:

- Auftrag
- Abtrag
- 205.790 Höhe am Tangentenschnittpunkt
-
-
-
-
-
-
-
-

DATUM	NAME	ÄNDERUNG

Nur zur Kalkulation !!

AUSFÜHRUNGSPLANUNG

Der Bauherr:	Bauherr: Ortsgemeinde Monzingen																												
Der Entwurfsverfasser:	Projekt: Erschließung Neubaugebiet "Auf der Ley" in der Ortsgemeinde Monzingen																												
	Teil: Längsschnitt Planstraße "A" -Straßenbau-																												
	<table border="1"> <tr> <th>aufgenommen</th> <th>Zeichen</th> <th>Datum</th> <th>geändert</th> <th>Datum</th> <th>Maßstab</th> <th>Beilage</th> </tr> <tr> <td></td> <td></td> <td>1. Aug. 2021</td> <td></td> <td></td> <td>1:500/50</td> <td>3</td> </tr> <tr> <th>gezeichnet</th> <th>geprüft</th> <th>Kostenstelle</th> <td colspan="4"></td> </tr> <tr> <td></td> <td></td> <td></td> <td colspan="4"></td> </tr> </table>	aufgenommen	Zeichen	Datum	geändert	Datum	Maßstab	Beilage			1. Aug. 2021			1:500/50	3	gezeichnet	geprüft	Kostenstelle											
aufgenommen	Zeichen	Datum	geändert	Datum	Maßstab	Beilage																							
		1. Aug. 2021			1:500/50	3																							
gezeichnet	geprüft	Kostenstelle																											
Koordinatensystem: UTM Zone 32 / CH-RN92 Kartengrundlage:																													