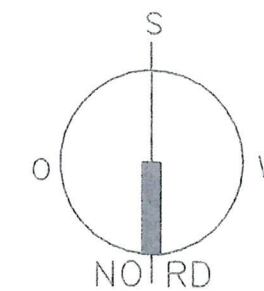


An der Mälzerei
 WA1a

Die Grenzmaße sind aus der Flurkarte
 M.1:1000 entnommen.
 Einmessung vor Baubeginn erforderlich
 Höhenlage des Gebäudes ist nach OK
 fertigem Straßenbelag festzulegen

- ABSTANDSFLÄCHEN
- BAUGRENZE
- GRUNDSTÜCKSGRENZE

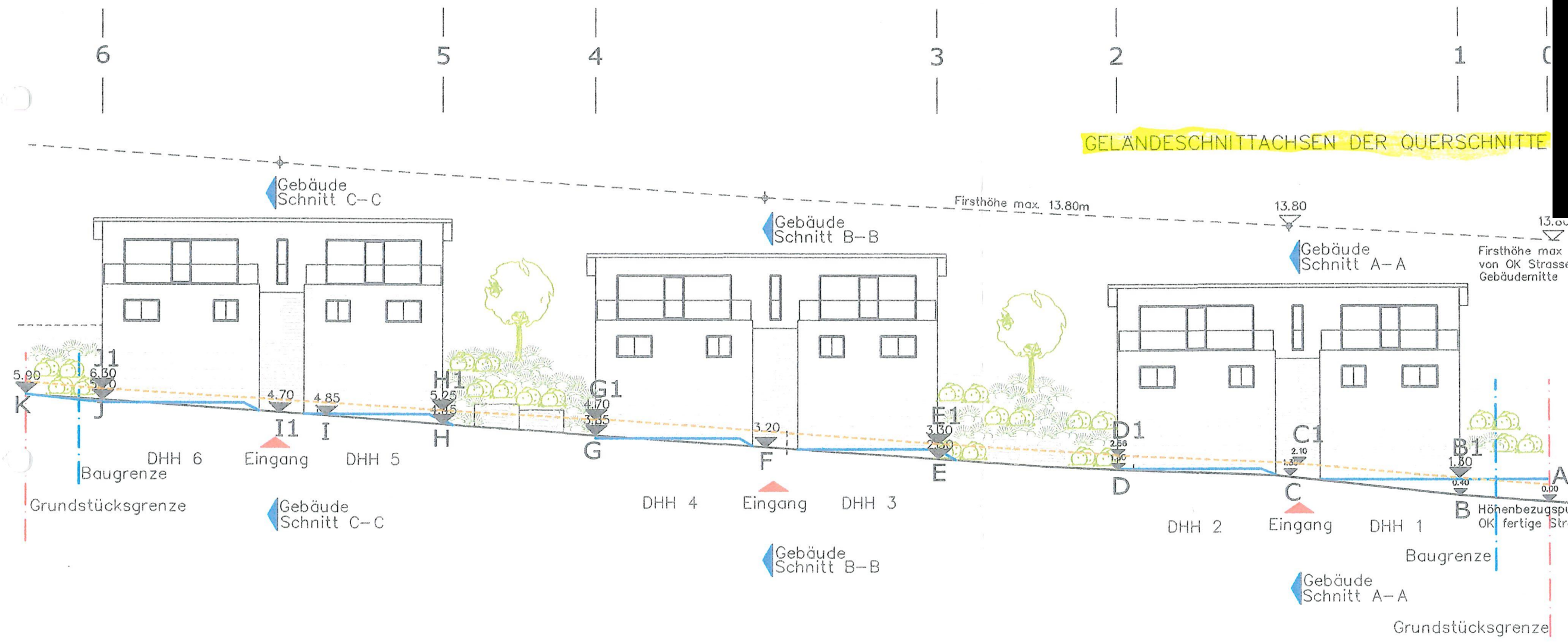
ABSTANDSFLÄCHEN
 M. 1: 250



PLANUNG



7



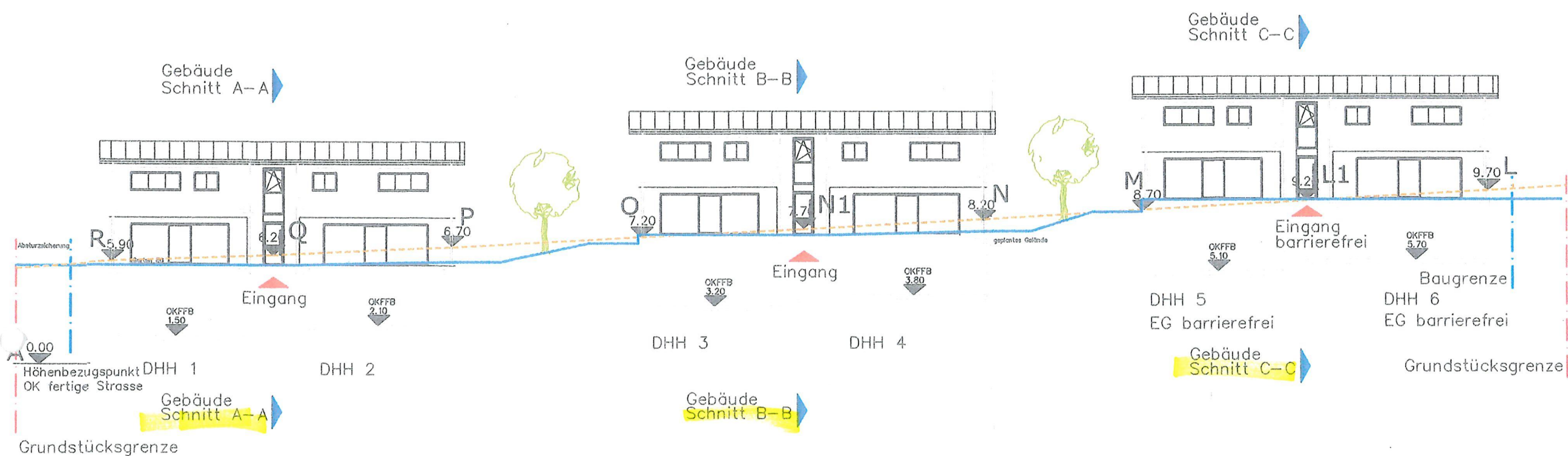
BAUORT
An der Mälzerei
55590 Meisenheim
Gemarkung: Meisenheim
Flurstück: 125/70

- Höhenkoten
- Natürliches Gelände
- Geplantes Gelände
- Strasse
- Grundstücksgrenze
- Baugrenze

- Gebäudeschnitte in Gebäudemitte
- Eingänge

GELÄNDEPROFIL GRUNDSTÜCKSGRENZE NORD
LANGSSCHNITT ACHSE 7

8



- Höhenkoten
- Natürliches Gelände
- Geplantes Gelände
- Strasse
- Grundstücksgrenze
- Baugrenze

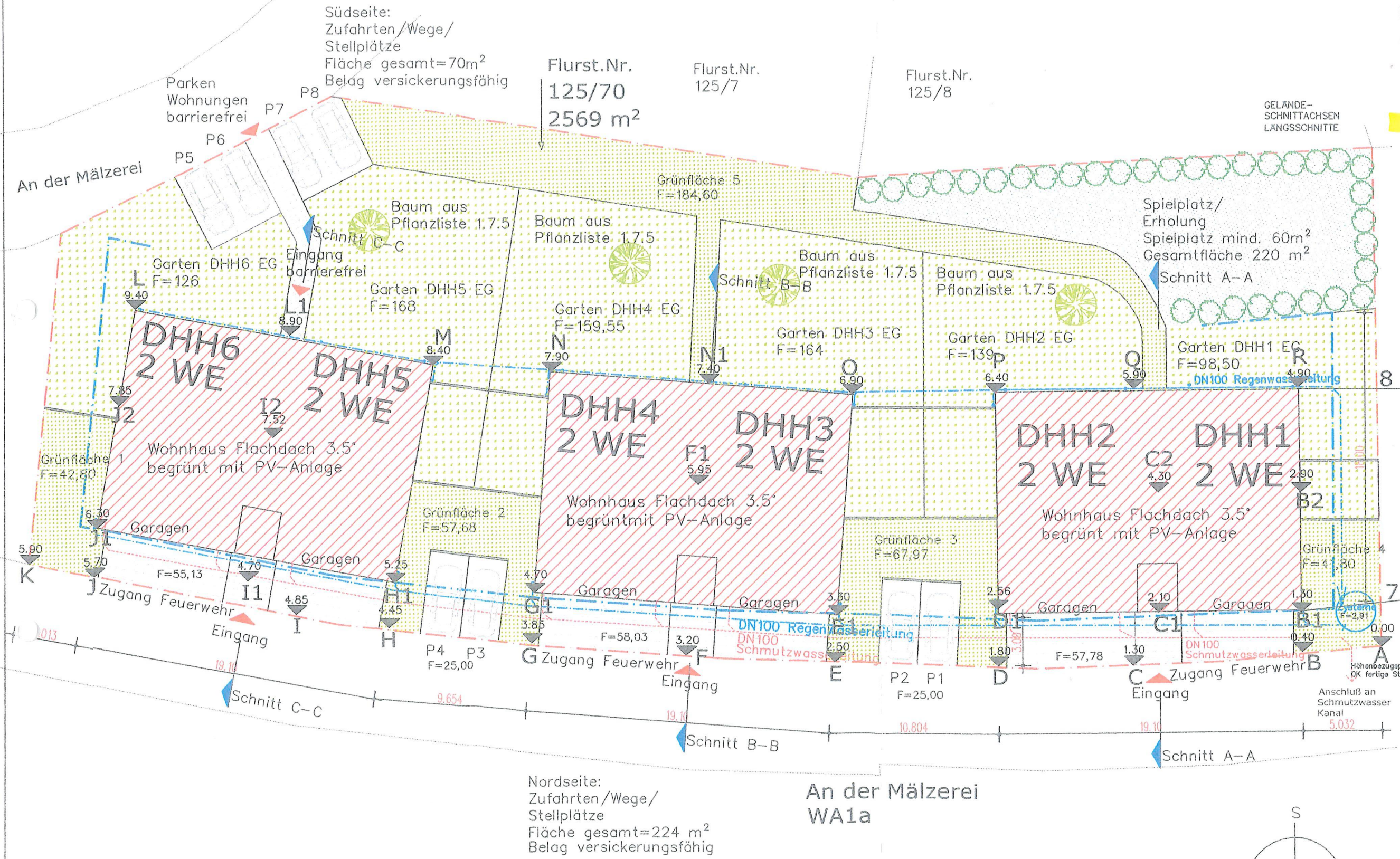
- Gebäudeschnitte in Gebäudemitte
- Eingänge

GELÄNDEPROFIL GRUNDSTÜCKSGRENZE NORD
LÄNGSSCHNITT ACHSE 8

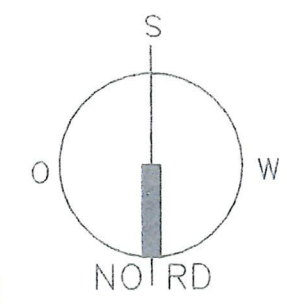
BAUANTRAG BV 1388/2021

PROJEKT

BV: Scherer/Borchert
Errichtung von
3 Doppelhäusern mit Garagen



GELANDE-
SCHNITTACHSEN
LÄNGSSCHNITTE



Die Grenzmaße sind aus der Flurkarte M.1:1000 entnommen.
Einmessung vor Baubeginn erforderlich
Höhenlage des Gebäudes ist nach OK fertigem Straßenbelag festzulegen

- Baugrenze
- Grundstücksgrenze
- Baum aus Pflanzliste 1.7.5
- Grünfläche
- Belag Versickerungsfähig
- geplante Gebäude