ORTSGEMEINDE STAUDERNHEIM BEBAUUNGSPLAN "AM URSBERG " M 1:500

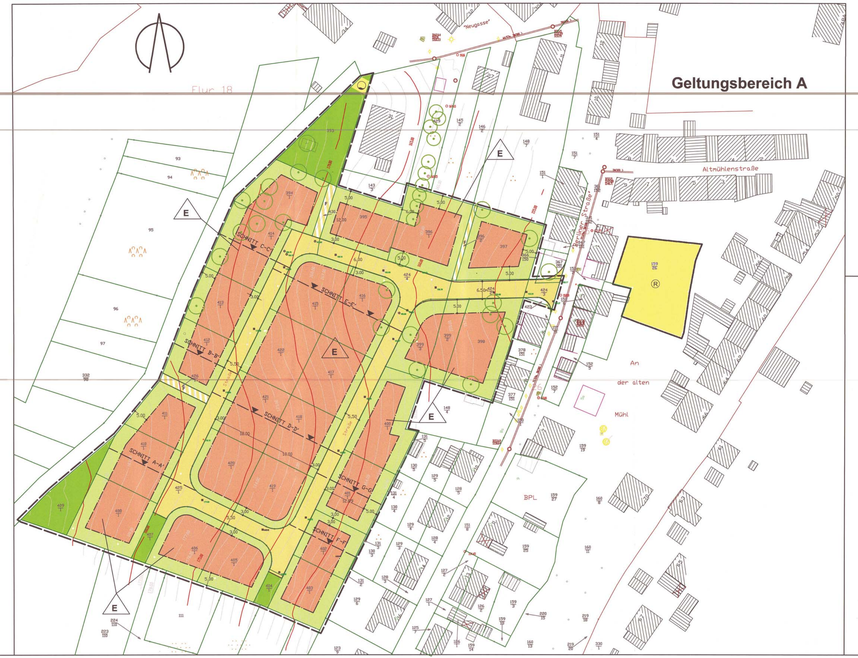

Schnitt A-A'
Parzelle 410/1
M 1:200

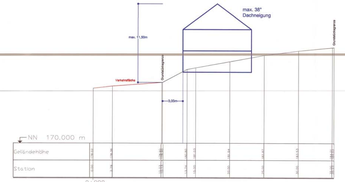

Schnitt B-B'
Parzelle 412/1
M 1:200

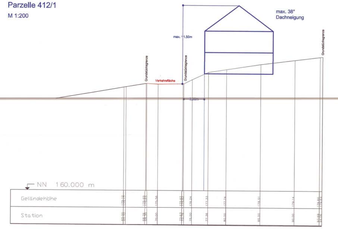

Schnitt C-C'
Parzelle 414/1
M 1:200

ZEICHENERKLÄRUNG

- Allgemeines Wohngebiet
- Baugrenze, überbaubare Grundstücksfläche
- nicht überbaubare Grundstücksfläche
- E Einzelhaus
- öffentliche Verkehrsfläche
- Fußweg
- öffentliche Grünfläche
- Umgrenzung von Flächen für Maßnahmen zum Schutz, zur Pflege und zur Entwicklung von Natur und Landschaft
- Einheit Einzelbaum
- zentrale Regenwasserrückhaltefläche
- Versorgungsanlage Wasser
- Grenze des räumlichen Geltungsbereiches des Bebauungsplanes
- vorgeschlagene Grundstücksteilung (Hinweis)
- 158,00 Höhenlinien, vorhandene Geländehöhe (über NN
- 6,0 Vermaßung, alle Maße sind in Meter angegeben
- vorhandenes Gebäude
- A6 1.2 Nummer der landespflegerischen Maßnahmenzuordnung

Kartengrundlagen

Katester: Grundstücksentteilung aus Umlegungsplan Gemarkung Staudernheim, Stand 2006
Umring Vermessungs- und Katasteramt Bad Kreuznach, Stand 10.03.2005
Katasterfortführungsnull / ALK - Daten, Stand März 2004

Digitale Grundlagen vom Ing. Büro IBU, Bad Kreuznach, Lageplan und Schnitte vom 17.12.2007

Geltungsbereich B 1 M 1 : 2 500

Gemarkung Staudernheim
Flur 25, Pz. 1/091 tw. „In der Langeries"

E b 1.1 A ö 1.1 Landespflegerische Maßnahmen

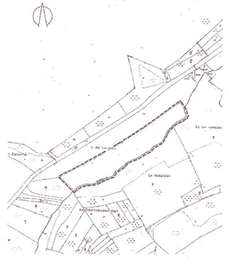

Geltungsbereich B 2 M 1 : 2 500

Gemarkung Staudernheim
Flur 8, Pz. 1 tw. und 3 tw. „Auf dem Rabeschied"

A ö 1.2 A ö 2.1 Landespflegerische Maßnahmen

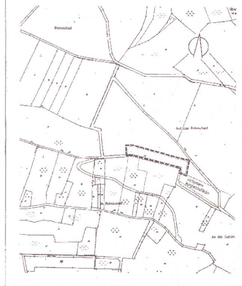
Bimmelbaum
Auf dem Bimmelbaum
Auf dem Bimmelbaum
Auf dem