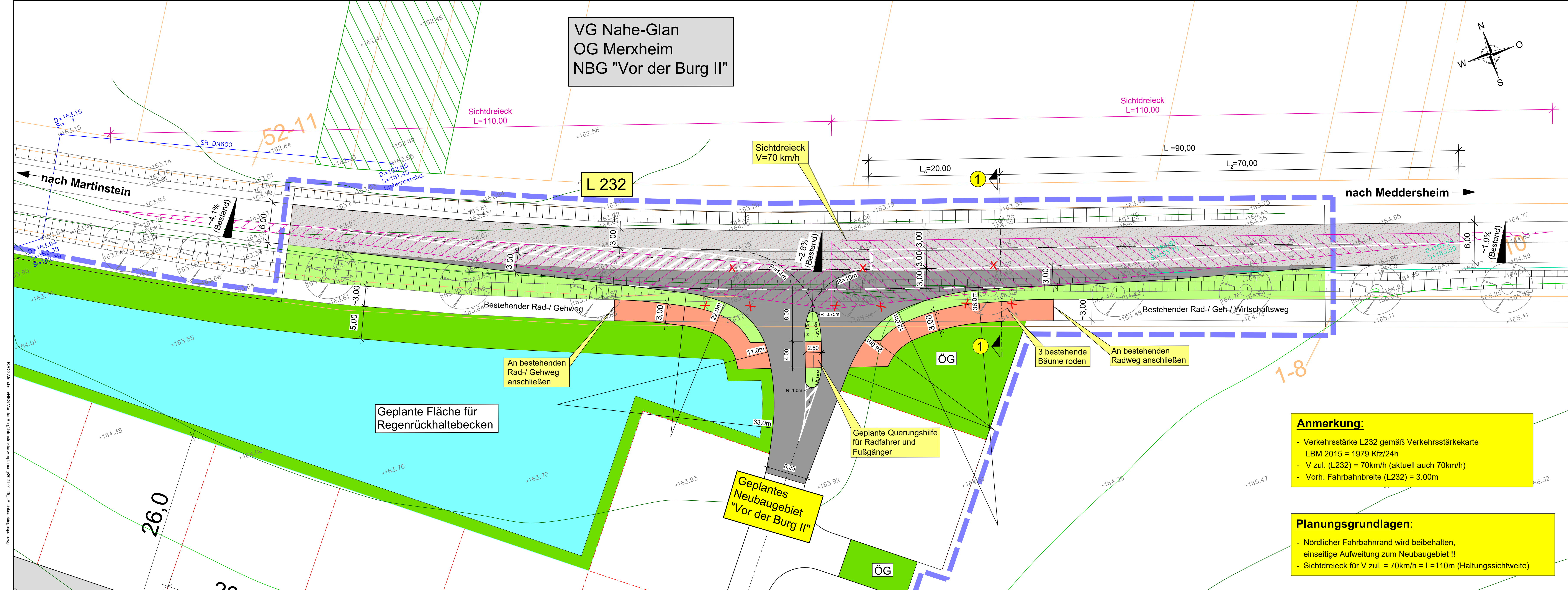
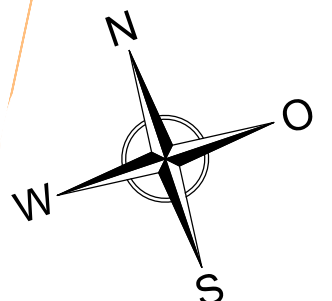


VG Nahe-Glan
OG Merxheim
NBG "Vor der Burg II"



Legende:

- Bestand L232
- Gepl. Linksabbiegespur (Vollausbau)
- Gepl. Rad-/ Gehweg
- Gepl. Grünfläche
- Gesamtgeltungsbereichsgrenze B-Plan
- Grundstücksgrenze neu (Vorschlag)
- Kataster Bestand
- Bestand (Vermessung) mit Höhe

Stand: 27.01.2021

ENTWURFSPLANUNG

Der Bauherr:	Bauherr: Ortsgemeinde Merxheim																																
Der Entwurfsverfasser:	Projekt: Erschließung Neubaugebiet "Vor der Burg II"																																
	Teil: Lageplan geplante Linksabbiegespur -Verkehrsanlagen-																																
	<table border="1"> <thead> <tr> <th>aufgenommen</th> <th>Zeichen</th> <th>Datum</th> <th>geändert</th> <th>Zeichen</th> <th>Datum</th> <th>Maßstab</th> <th>Bellage</th> </tr> </thead> <tbody> <tr> <td>bearbeitet</td> <td>HSV</td> <td>Jan 2021</td> <td></td> <td></td> <td></td> <td>1:250</td> <td></td> </tr> <tr> <td>gezeichnet</td> <td>Lam</td> <td>Jan 2021</td> <td></td> <td></td> <td></td> <td>Blattgröße 116 x 35</td> <td>Blatt Nr.</td> </tr> <tr> <td>geprüft</td> <td></td> <td></td> <td></td> <td></td> <td></td> <td>Kostenstelle</td> <td>1</td> </tr> </tbody> </table>	aufgenommen	Zeichen	Datum	geändert	Zeichen	Datum	Maßstab	Bellage	bearbeitet	HSV	Jan 2021				1:250		gezeichnet	Lam	Jan 2021				Blattgröße 116 x 35	Blatt Nr.	geprüft						Kostenstelle	1
aufgenommen	Zeichen	Datum	geändert	Zeichen	Datum	Maßstab	Bellage																										
bearbeitet	HSV	Jan 2021				1:250																											
gezeichnet	Lam	Jan 2021				Blattgröße 116 x 35	Blatt Nr.																										
geprüft						Kostenstelle	1																										
Koordinatensystem	Kartengrundlage:																																

Anmerkung:

- Verkehrsstärke L232 gemäß Verkehrsstärkekarte LBM 2015 = 1979 Kfz/24h
- V zul. (L232) = 70km/h (aktuell auch 70km/h)
- Vorh. Fahrbahnbreite (L232) = 3.00m

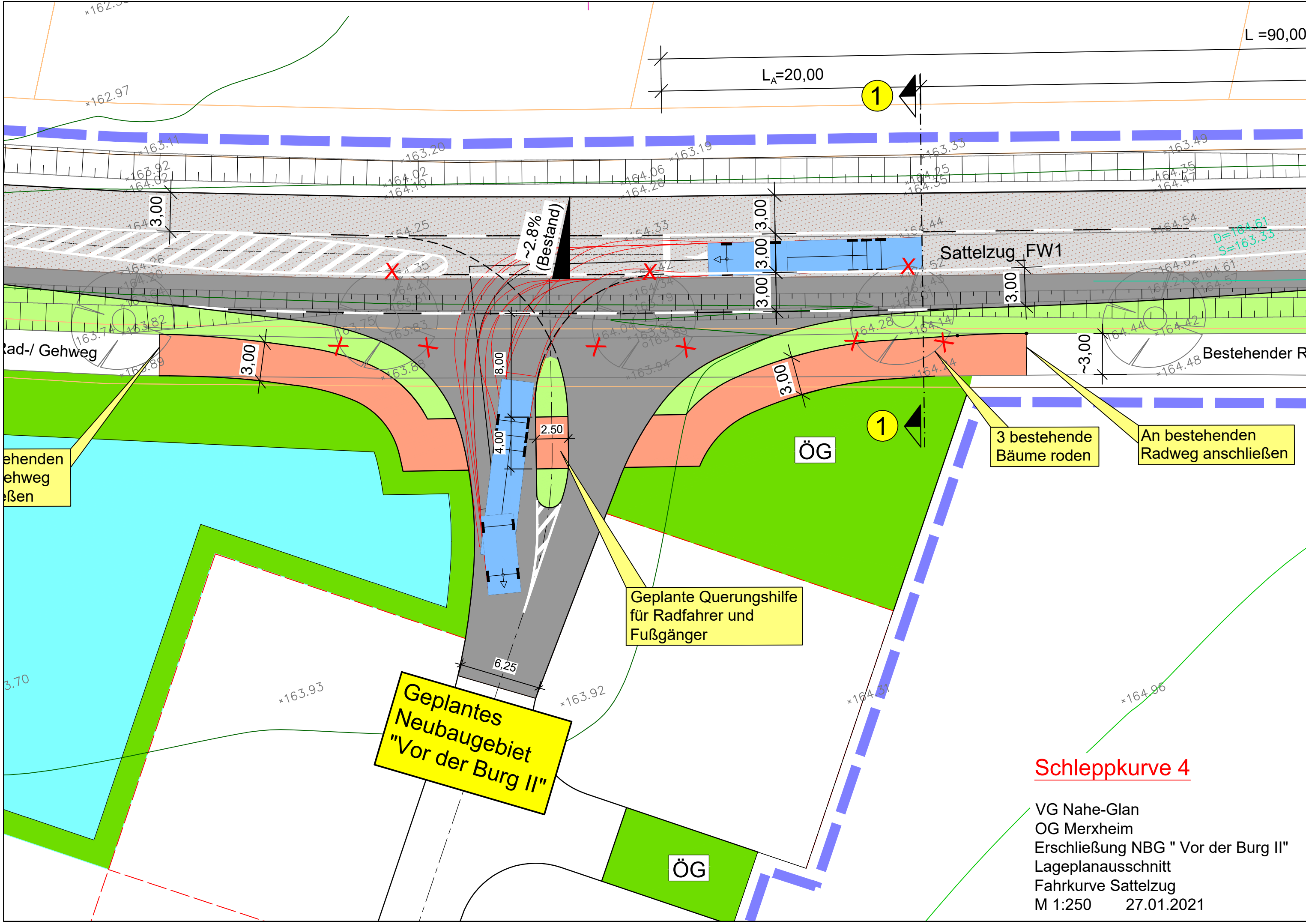
Planungsgrundlagen:

- Nördlicher Fahrbahnrand wird beibehalten, einseitige Aufweitung zum Neubaugebiet !!
- Sichtdreieck für V zul. = 70km/h = L=110m (Haltungssichtweite)

L = 90,00

L_A = 20,00

1



Sattelzug FW1

Bestehender R

Rad-/ Gehweg

Bestehender Gehweg

3 bestehende Bäume roden

An bestehenden Radweg anschließen

Geplante Querungshilfe für Radfahrer und Fußgänger

Geplantes Neubaugebiet "Vor der Burg II"

Schleppkurve 4

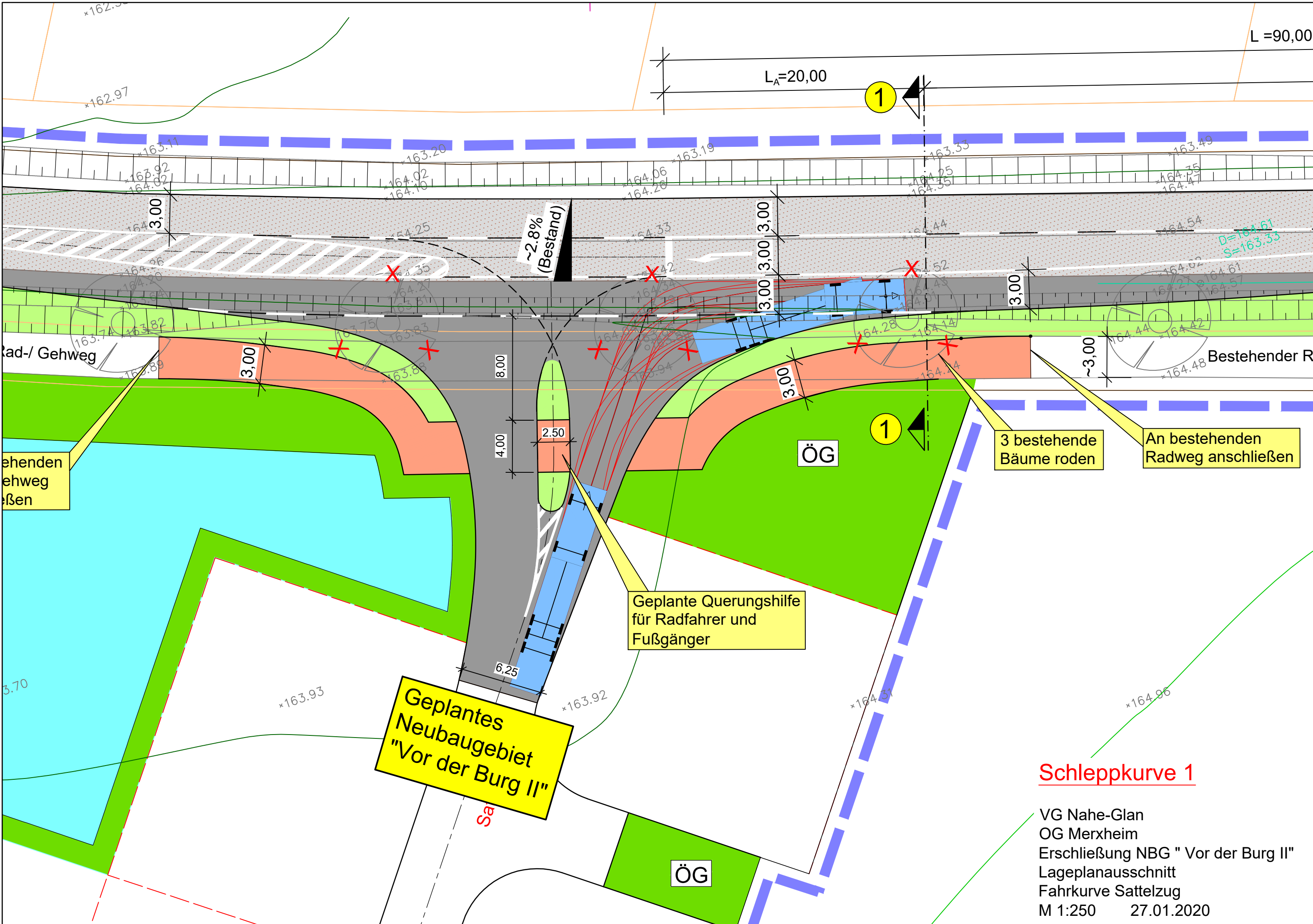
VG Nahe-Glan
 OG Merxheim
 Erschließung NBG " Vor der Burg II"
 Lageplanausschnitt
 Fahrkurve Sattelzug
 M 1:250 27.01.2021

R:\OG\Merxheim\NBG_Vor der Burg\Infrastruktur\Vorplanung\2021-01-25_LP Linksabbiegespur.dwg

L = 90,00

L_A = 20,00

1



Schleppkurve 1

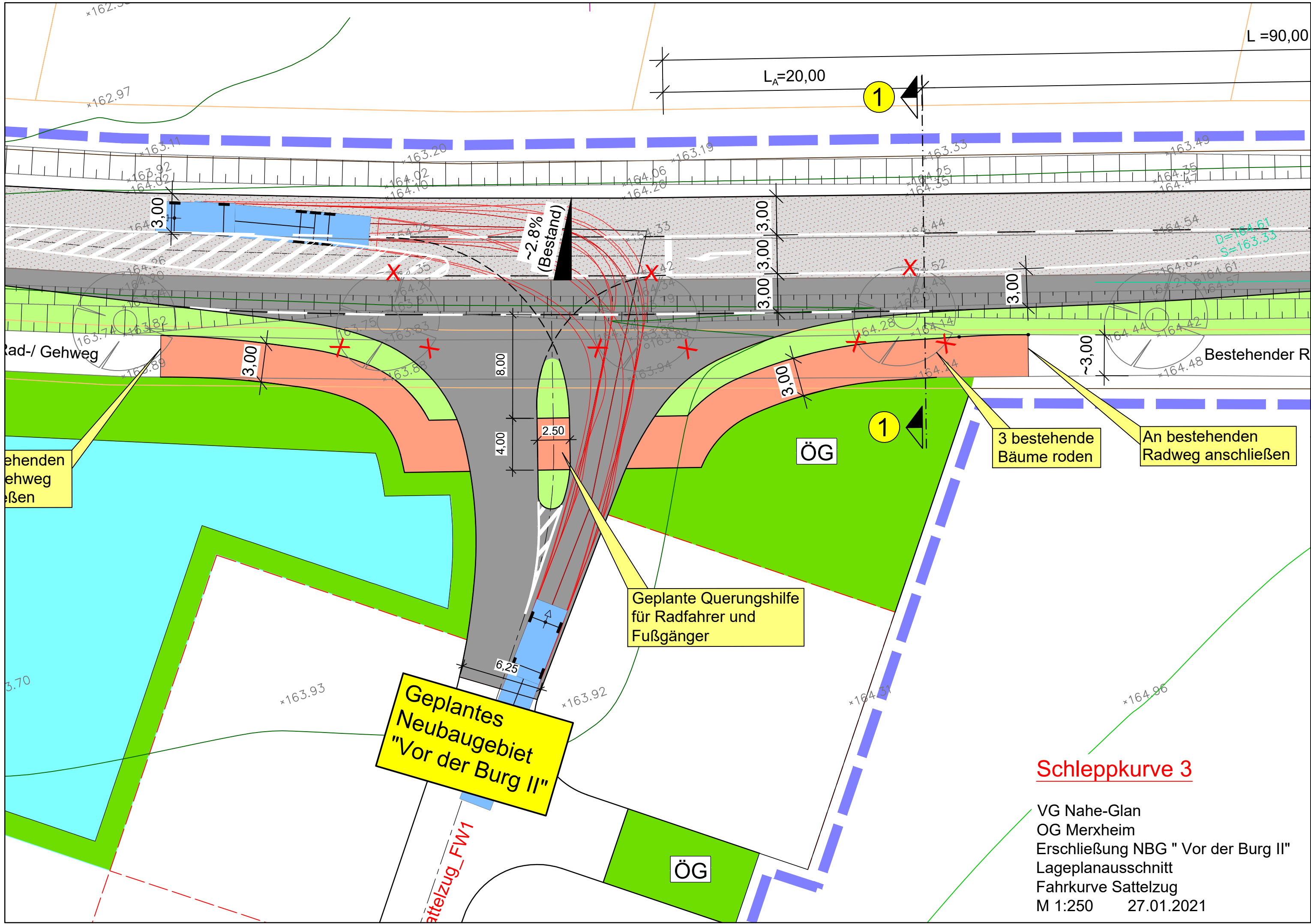
VG Nahe-Glan
 OG Merxheim
 Erschließung NBG " Vor der Burg II"
 Lageplanausschnitt
 Fahrkurve Sattelzug
 M 1:250 27.01.2020

R:\OG\Merxheim\NBG_Vor der Burg\Infrastruktur\Vorplanung\2021-01-25_LP_Linksabbildung.dwg

L = 90,00

L_A = 20,00

1



3 bestehende Bäume roden

An bestehenden Radweg anschließen

Geplante Querungshilfe für Radfahrer und Fußgänger

Geplantes Neubaugebiet "Vor der Burg II"

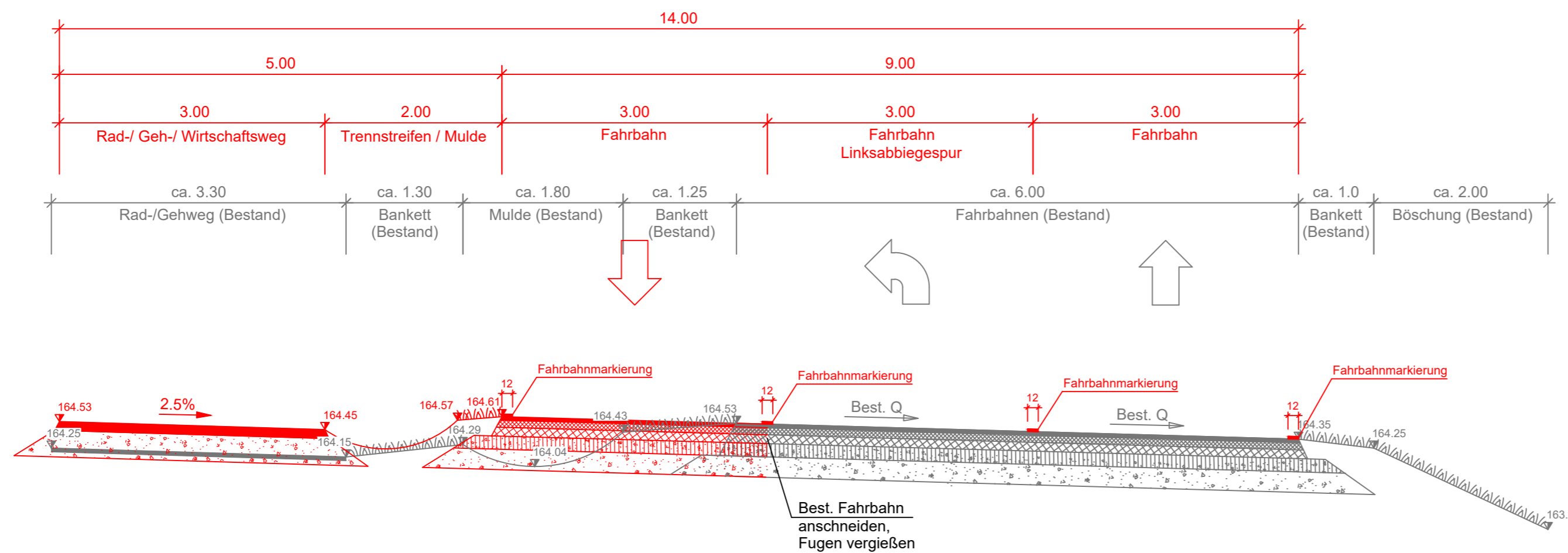
Schleppkurve 3

VG Nahe-Glan
 OG Merxheim
 Erschließung NBG " Vor der Burg II"
 Lageplanausschnitt
 Fahrkurve Sattelzug
 M 1:250 27.01.2021

R:\OG\Merxheim\NBG_Vor der Burg\Infrastruktur\Vorplanung\2021-01-25_LP_Linksabbiegespur.dwg

1

Ausbauquerschnitt M 1:50 L 232 Naheweinstraße/Linksabbiegespur Bestand / Planung



**Deckenaufbau
Rad-/Geh-/ Wirtschaftsweg**

10.0 cm	Asphalttragdeckschicht 0/16mm
30.0 cm	Frostschuttschicht
40.0 cm	Gesamtdicke

**Deckenaufbau Fahrbahn
nach RStO 12, Bk.10; Tafel 1; Zeile 3**

3.5 cm	Asphaltdeckschicht 0/8mm
8.5 cm	Asphaltbinderschicht 0/16mm
10.0 cm	Asphalttragschicht 0/32mm
15.0 cm	Schottertragschicht 0/32mm
23.0 cm	Frostschuttschicht 0/56mm
60.0 cm	Gesamtdicke

DATUM	NAME	ÄNDERUNG

Stand: 27.01.2021

Der Bauherr:	Ortsgemeinde Merxheim					
Der Entwurfsverfasser:	Projekt: Erschließung Neubaugebiet "Vor der Burg II"					
	Teil: Ausbauquerschnitt L232 Naheweinstraße -Verkehrsanlagen-					
	aufgenommen	Zeichen	Datum	geändert	Maßstab	Beilage
	bearbeitet	HSV	Jan. 2021	Zeichen	Datum	Blattgröße
	gezeichnet	Lam	Jan. 2021			70 x 30
	geprüft					Kostenstelle
						Blatt Nr. 1
Koordinatensystem			Kartengrundlage:			

