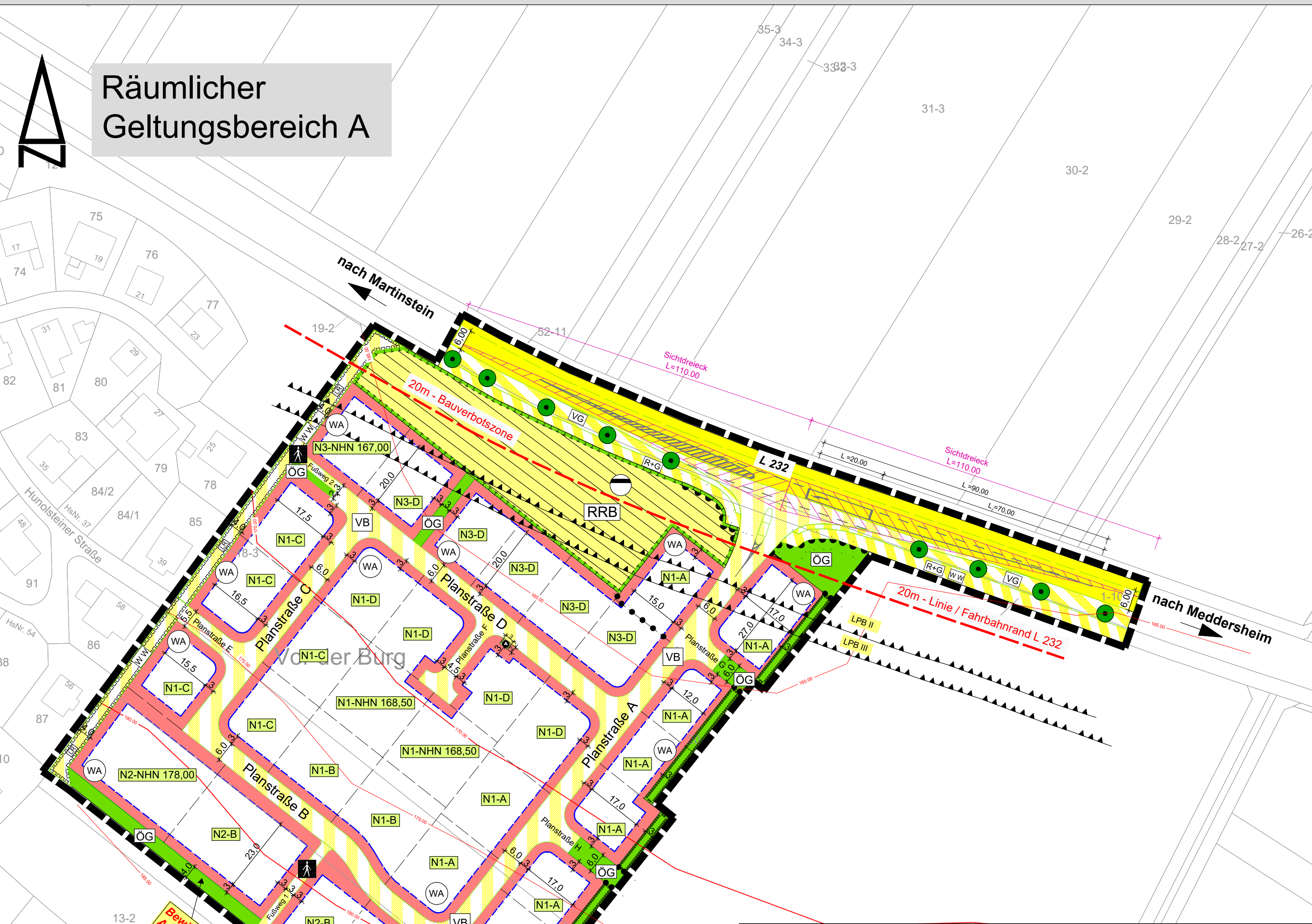


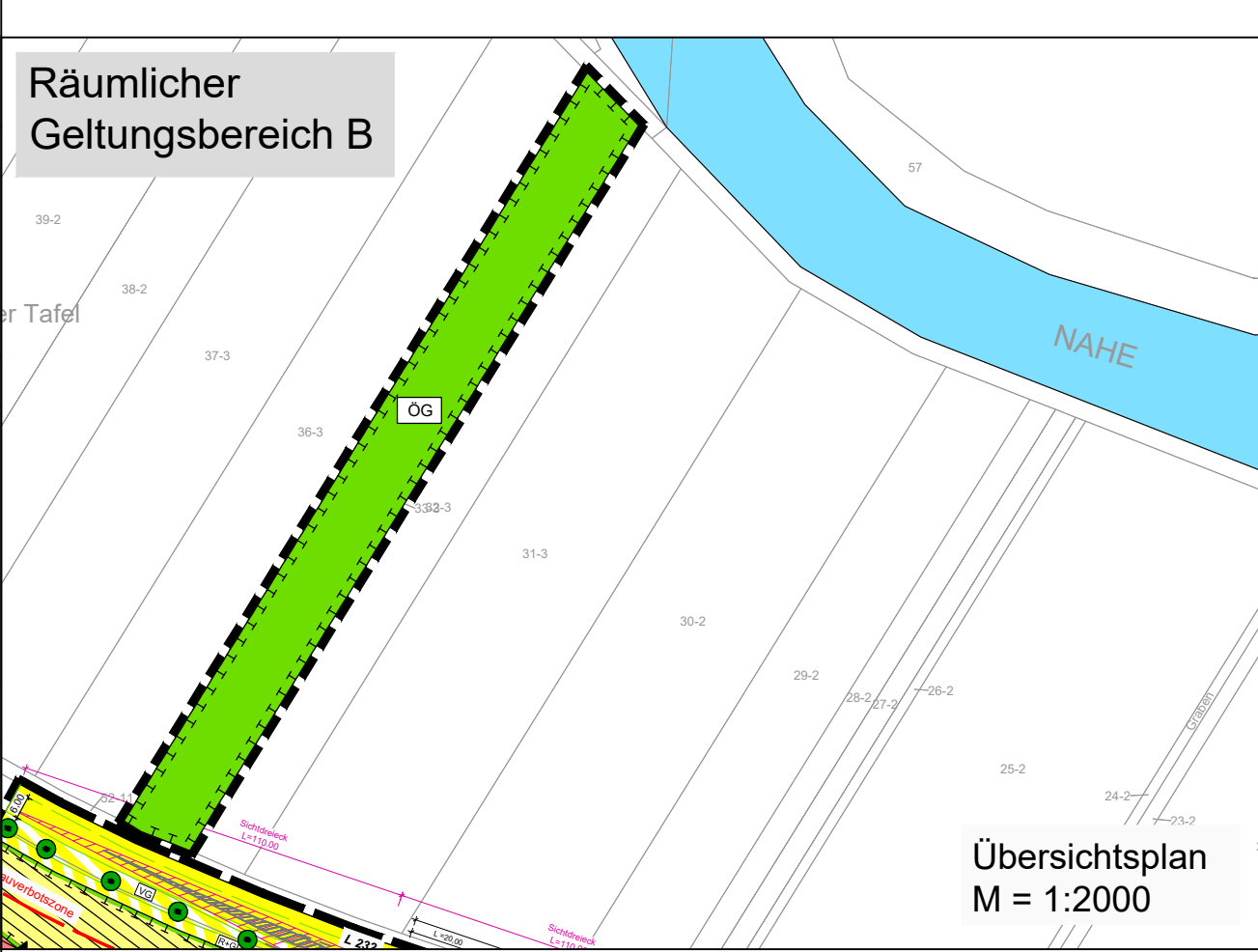
Bebauungsplan der Ortsgemeinde Merxheim "Vor der Burg II"

Räumlicher Geltungsbereich A



Beikarte 1:
Externe Ausgleichsmaßnahme Flurstück 33-3/34-3/35-3 (§9 Abs. 1a i.V.m. § 9 Abs. 1 Nr. 20 und 25b BauGB)

Räumlicher Geltungsbereich B



ZEICHENERKLÄRUNG BEIKARTE 1 (LEGENDE)

1. Grünflächen (§ 9 Abs. 1a BauGB i.V.m. § 9 Abs. 1 Nr. 15 und Abs. 6 BauGB)

- Grünfläche
- Zweckbestimmung: Grünanlage

2. Planungen, Nutzungsregelungen und Maßnahmen zum Schutz, zur Pflege und zur Entwicklung der Landschaft (§ 9 Abs. 1 Nr. 20 und Abs. 6 BauGB)

- Umgrenzung von Flächen für Maßnahmen zum Schutz, zur Pflege und zur Entwicklung von Natur und Landschaft (§ 9 Abs. 1a BauGB i.V.m. § 9 Abs. 1 Nr. 20 BauGB)

3. Sonstige Planzeichen

- Grenze des räumlichen Geltungsbereichs der externen Ausgleichsfläche

4.0 BESTAND / HINWEISE

- Flurstücksgrenzen
- Flurstücksnummern

Rechtsgrundlagen

- Baugesetzbuch (BauGB)** in der in der Fassung vom 03. November 2017 (BGBl. I S. 3634), zuletzt geändert durch Artikel 1 des Gesetzes vom 16. Juli 2021 (BGBl. I S. 2599)
- Verordnung über die bauliche Nutzung der Grundstücke (**Baunutzungsverordnung - BauNVO**) in der Fassung der Bekanntmachung vom 21. November 2017 (BGBl. I S. 3786), zuletzt geändert durch Artikel 2 des Gesetzes vom 14. Juni 2021 (BGBl. I S. 1802)
- Verordnung über die Ausarbeitung der Bauleitpläne und die Darstellung des Planinhalts (**Planzeichenvorordnung 1990 - PlanzV 90**) in der Fassung der Bekanntmachung vom 18.12.1990 (BGBl. I S. 58), zuletzt geändert durch Artikel 3 des Gesetzes vom 14. Juni 2021 (BGBl. I S. 1802)
- Landesbauordnung Rheinland-Pfalz (LBAuO)** vom 24. November 1998 (GVBl. 1998, S. 365), zuletzt geändert durch Artikel 1 des Gesetzes vom 03.02.2021 (GVBl. S. 66)
- Gemeindeordnung für Rheinland-Pfalz (GemO)** in der Fassung vom 31. Januar 1994 (GVBl. 1994, S. 153), zuletzt geändert durch Artikel 1 und 4 des Gesetzes vom 17.12.2020 (GVBl. S. 728)
- Gesetz über Naturschutz und Landschaftspflege (**Bundesnaturschutzgesetz - BNatSchG**) vom 29. Juli 2009 (BGBl. I S. 2542), zuletzt geändert durch Artikel 5 des Gesetzes vom 18. August 2021 (BGBl. I S. 3908)
- Landesgesetz zur nachhaltigen Entwicklung von Natur und Landschaft (**Landesnaturschutzgesetz - LNatSchG**) vom 06.10.2015, (GVBl. 2015, S. 283), zuletzt geändert durch Artikel 8 des Gesetzes vom 26.06.2020 (GVBl. S. 287)
- Gesetz über die Umweltverträglichkeitsprüfung (UVPG)** in der Fassung der Bekanntmachung vom 18. März 2021 (BGBl. I S. 540)
- Wasserhaushaltsgesetz (WHG)** in der Fassung der Bekanntmachung vom 31.07.2009 (BGBl. I S. 2585), zuletzt geändert durch Artikel 2 des Gesetzes vom 18. August 2021 (BGBl. I S. 3901)
- Wassergesetz für das Land Rheinland-Pfalz (**Landeswassergesetz - LWG**) in der Fassung der Bekanntmachung vom 14. Juli 2015 (GVBl. S. 127), zuletzt geändert durch Artikel 7 des Gesetzes vom 26.06.2020 (GVBl. S. 287)
- Gesetz zum Schutz vor schädlichen Umwelteinwirkungen durch Luftverunreinigungen, Geräusche, Erschütterungen und ähnliche Vorgänge (**Bundesimmissionsschutzgesetz - BImSchG**) in der Fassung vom 17.05.2013 (BGBl. I S. 1274), zuletzt geändert durch Artikel 14 des Gesetzes vom 10. August 2021 (BGBl. I S. 3436)
- Ministerium für Umwelt, Rheinland-Pfalz (Hrsg.): Abstände zwischen Industrie- und bzw. Gewerbegebieten und Wohngebieten im Rahmen der Bauleitplanung (**Abstandserlass Rhld.-Pf.**), (Az: 10615-83 150-3, Mainz, 26.02.1992)
- Landesgesetz zum Schutz und zur Pflege der Kulturdenkmäler (**Denkmalschutzgesetz - DSchG**) vom 23. März 1978 (GVBl. 1978, S. 159), zuletzt geändert durch § 32 des Gesetzes vom 17.12.2020 (GVBl. S. 719)
- Landesstraßengesetz (LStrG)** in der Fassung vom 1. August 1977 (GVBl. S. 273), zuletzt geändert durch Artikel 11 des Gesetzes vom 26.06.2020 (GVBl. S. 287)
- Gesetz zum Schutz vor schädlichen Bodenveränderungen und zur Sanierung von Altlasten (**Bundesbodenschutzgesetz BBodSchG**) vom 17.03.1998 (BGBl. I S.502), zuletzt geändert durch Artikel 7 des Gesetzes vom 25. Februar 2021 (BGBl. I S. 306)
- Landesbodenschutzgesetz (LBodSchG)** vom 25.07.2005 (GVBl. Nr. 16, S. 302), zuletzt geändert durch Artikel 5 des Gesetzes vom 26.06.2020 (GVBl. S. 287)
- Gesetz zur Förderung der Kreislaufwirtschaft und Sicherung der umweltverträglichen Bewirtschaftung von Abfällen (Kreislaufwirtschaftsgesetz - KrWG)** vom 24. Februar 2012 (BGBl. I S. 212), zuletzt geändert durch Artikel 20 des Gesetzes vom 10. August 2021 (BGBl. I S. 3436)
- Bundesbodenschutz- und Altlastenverordnung (BBodSchV)** in der Fassung vom 12. Juli 1999 (BGBl. I S. 1554) zuletzt geändert durch Artikel 126 der Verordnung vom 19. Juni 2020 (BGBl. I S. 1326)
- DIN 18005 Schallschutz im Städtebau, Teil 1: Grundlagen und Hinweise für die Planung** Ausgabe Juli 2002, Beiblatt 1: Berechnungsverfahren, Schalltechnische Orientierungswerte für die Städtebauliche Planung Ausgabe Mai 1987 Normausschuss Bauwesen im DIN Deutsches Institut für Normung e.V. Vertrieb: Beuth Verlag GmbH, Burggrafenstraße 6, 30 Berlin
- DIN 4109 Schallschutz im Hochbau** Ausgabe November 1989 Normausschuss Bauwesen im DIN Deutsches Institut für Normung e.V. Vertrieb: Beuth Verlag GmbH, Burggrafenstraße 6, 30 Berlin, aktuelle Form DIN 4109-1 vom Juli 2016
- DIN 45 691 Geräuschkontingenterierung in der Bauleitplanung** Ausgabe Dezember 2006 Normausschuss Bauwesen im DIN Deutsches Institut für Normung e.V. Vertrieb: Beuth Verlag GmbH, Burggrafenstraße 6, 30 Berlin
- Technische Anleitung zum Schutz gegen Lärm (TA Lärm)** Sechste Allgemeine Verwaltungsvorschrift zum Bundes-Immissionsschutzgesetz (TA Lärm) vom 26.08.1998 (GMBI. Nr. 26 vom 28.08.1998, S. 503), geändert durch Verwaltungsvorschrift vom 01.06.2017 (Banz 08.06.2017 B5)
- 16. BImSchV - Verkehrs lärmschutzverordnung** vom 12. Juni 1990 (BGBl. I S. 1036), zuletzt geändert durch Artikel 1 der Verordnung vom 04. November 2020 (BGBl. I S. 2334)
- 18. BImSchV - Sportanlagenlärmschutzverordnung** vom 18. Juli 1991 (BGBl. I S. 1588, 1790), zuletzt geändert durch Artikel 1 der Verordnung vom 01. Juni 2017 (BGBl. I S. 1468)
- VDI Richtlinie 2719 Schalldämmung von Fenstern und deren Zusatzeinrichtungen** Ausgabe August 1987
- Länderarbeitsgemeinschaft Abfall (LAGA): **Anforderungen an die stoffliche Verwertung von mineralischen Abfällen** vom 06.11.2003

Zeichenerklärung (LEGENDE)

1.0 FESTSETZUNGEN

1.1 Art der baulichen Nutzung (§ 9 Abs. 1 Nr. 1 BauGB; §§ 1 bis 11 BauNVO)

- WA Allgemeines Wohngebiet (§ 4 BauNVO)

1.2 Maß der baulichen Nutzung (§ 9 Abs. 1 Nr. 1 BauGB; § 16 und § 18 BauNVO)

Geschossflächenzahl (GFZ)

Dezimal im Kreis, als Höchstmaß; z. B. 0,8

Grundflächenzahl (GRZ)

Dezimalzahl; z. B. 0,4

Zahl der Vollgeschosse

als Höchstmaß, römische Ziffer; z. B. II

Höhe baulicher Anlagen in ...m über einem Bezugspunkt

Benennung der Nutzungsschablone mit zugehöriger Planstraße

Benennung der Nutzungsschablone mit zugehörigem unteren Bezugspunkt

Siehe Festsetzungen zur Nutzungsschablone, Planteil und textliche Festsetzungen zum Bebauungsplan, sowie Anlage zum Satzungsbeispiel

1.3 Bauweisen, Baulinien, Baugrenzen (§ 9 Abs. 1 Nr. 2 BauGB; §§ 22 und 23 BauNVO)

- offene Bauweise
- nur Einzelhäuser zulässig
- nur Einzelhäuser und Doppelhäuser zulässig
- nur Einzelhäuser / Doppelhäuser / Hausgruppen zulässig
- Baugrenze

- überbaubare Grundstücksfläche
- nicht überbaubare Grundstücksfläche

1.4 Verkehrsflächen (§ 9 Abs. 1 Nr. 11 und Abs. 6 BauGB)

- Straßenverkehrsfläche
- Straßenbegrenzungslinie auch gegenüber Verkehrsflächen besonderer Zweckbestimmung
- Verkehrsflächen besonderer Zweckbestimmung
- Zweckbestimmung:
- Verkehrsberuhigter Bereich
- Verkehrsgrün
- Rad- / Gehweg
- Wirtschaftsweg
- Fußweg

1.5 Grünflächen (§ 9 Abs. 1 Nr. 15 und Abs. 6 BauGB)

- Grünflächen
- Zweckbestimmung:
- Öffentliche Grünfläche

1.6 Planungen, Nutzungsregelungen und Maßnahmen zum Schutz, zur Pflege und zur Entwicklung der Landschaft (§ 9 Abs. 1 Nr. 20 und Abs. 6 BauGB)

- Umgrenzung von Flächen für Maßnahmen zum Schutz, zur Pflege und zur Entwicklung von Natur und Landschaft (§ 9 Abs. 1 Nr. 20 und Abs. 6 BauGB)

1.7 Umgrenzung von Flächen zum Anpflanzen von Bäumen, Sträuchern und sonstigen Bepflanzungen sowie von Gewässern (§ 9 Abs. 1 Nr. 25a und Abs. 6 BauGB)

- Anpflanzen von Bäumen, Sträuchern und sonstigen Bepflanzungen

1.8 Anpflanzen von Bäumen, Sträuchern und sonstigen Bepflanzungen sowie Bindungen für Bepflanzungen und für die Erhaltung von Bäumen, Sträuchern und sonstigen Bepflanzungen sowie von Gewässern (§ 9 Abs. 1 Nr. 25b und Abs. 6 BauGB)

- Zweckbestimmung:
- Erhaltung: Bäume

1.9 Flächen für Versorgungsanlagen, Abfall- und Abwasserbeseitigung (§ 9 Abs. 1 Nr. 12, 14 und Abs. 6 BauGB)

- Flächen für Versorgungsanlagen, Abfallentsorgung, Abwasserbeseitigung und Ablagerungen
- Zweckbestimmung:
- Abwasser
- Regenrhythalbecken
- Abfall

2.0 Sonstige Planzeichen

- Grenze des räumlichen Geltungsbereichs des Bebauungsplans (§ 9 Abs. 7 BauGB)
- Mit Geh-, Fahr- und Leitungsrechten zu belasteten Flächen (§ 9 Abs. 1 Nr. 21 BauGB)
- Bereich ohne Ein- und Ausfahrt (§ 9 Abs. 1 Nr. 4, 11 BauGB)
- Sichtdreieck
- Abgrenzung unterschiedlicher Nutzung, wie Abgrenzung des Maßes der Nutzung innerhalb eines Baugebietes
- Umgrenzung der Flächen für besondere Anlagen und Vorkehrungen zum Schutz vor Schädlichen Umwelteinwirkungen im Sinne des Bundesimmissionsschutzgesetzes (§ 9 Abs. 1 Nr. 24 BauGB)
- Umgrenzung der Flächen, die von der Bebauung freizuhalten sind (§ 9 Abs. 1 Nr. 10 BauGB)

3.0 SONSTIGE FESTSETZUNGEN UND DARSTELLUNGEN

- Vermaßung, z.B. 15,0 Meter; bzw. 3,0 Meter
- N1 Nutzungsschablone lfd.-Nr. mit Angabe von:
 - Gebietsart
 - Zahl der Vollgeschosse, Trauf- / Gebäudehöhe, Wohneinheiten
 - Grundflächenzahl
 - Geschoßflächenzahl
 - Bauweise
 - Dachneigung / Dachform
- FD = Flachdach
- PD = Pultdach / versetztes Pultdach
- SD = Satteldach
- WD = Walmdach

4.0 BESTAND

- Flurstücksgrenzen
- Flurstücksnummern
- Bestehende Hauptgebäude mit Hausnummer
- Bestehende sonstige bauliche Anlagen

5.0 HINWEISE

- Vorschlag Grundstücksteilung

Mit der Bekanntmachung tritt dieser Bebauungsplan in Kraft. Diesem Bebauungsplan ist eine Begründung gemäß § 9 Abs. 8 BauGB beigelegt.

Verfahrensvermerke

- Aufstellungsbeschluss gemäß § 2 Abs. 1 BauGB durch den Ortsbürgermeister, TOP 2 16.02.2018
- Bekanntmachung des Aufstellungsbeschlusses § 2 Abs. 1 BauGB Amtsblatt der VG, Nr. 10 08.03.2018
- Billigungs- und Auslegungsbeschluss gemäß § 3 Abs. 2 BauGB durch Ortsbürgermeister, TOP 1 22.03.2021
- Bekanntmachung der Auslegung gemäß § 3 Abs. 2 BauGB, veröffentlicht im Amtsblatt Nr. 14 **Auslegung in der Zeit vom 16.04.2021 - 17.05.2021** 08.04.2021
- Beteiligung der Behörden und sonstigen ToB (§ 4 Abs. 2 BauGB) und Benachrichtigung über die Planauslegung (§ 3 Abs. 2 BauGB) **Außerungsfrist: 16.04.2021 - 17.05.2021** 08.04.2021
- Beschlussfassung/Abwägung über die eingegangenen Stellungnahmen und Beschluss über die erneute Offenlage gemäß § 4 a Abs. 3 BauGB durch den Ortsbürgermeister, TOP 2 13.07.2021
- Bekanntmachung der erneuten Auslegung (Offenlage) gemäß § 4 a Abs. 3 BauGB i.V.m. § 3 Abs. 2 BauGB, veröffentlicht im Amtsblatt Nr. 30 **Offenlage in der Zeit vom 06.08.2021 - 06.09.2021** 29.07.2021
- Erneute Beteiligung der Behörden und sonstigen ToB (§ 4 Abs. 2 BauGB) und Benachrichtigung über die Planauslegung (§ 3 Abs. 2 BauGB) **Außerungsfrist vom 06.08.2021 - 06.09.2021** 21.07.2021
- Abwägungsbeschluss durch den Ortsbürgermeister, TOP ... 10.11.2021
- Satzungsbeschluss gemäß § 10 BauGB durch den Ortsbürgermeister, TOP ... 10.11.2021
- In Kraft getreten durch Bekanntmachung des Satzungsbeschlusses (§ 10 Abs. 3 BauGB) im Amtsblatt Nr. ...

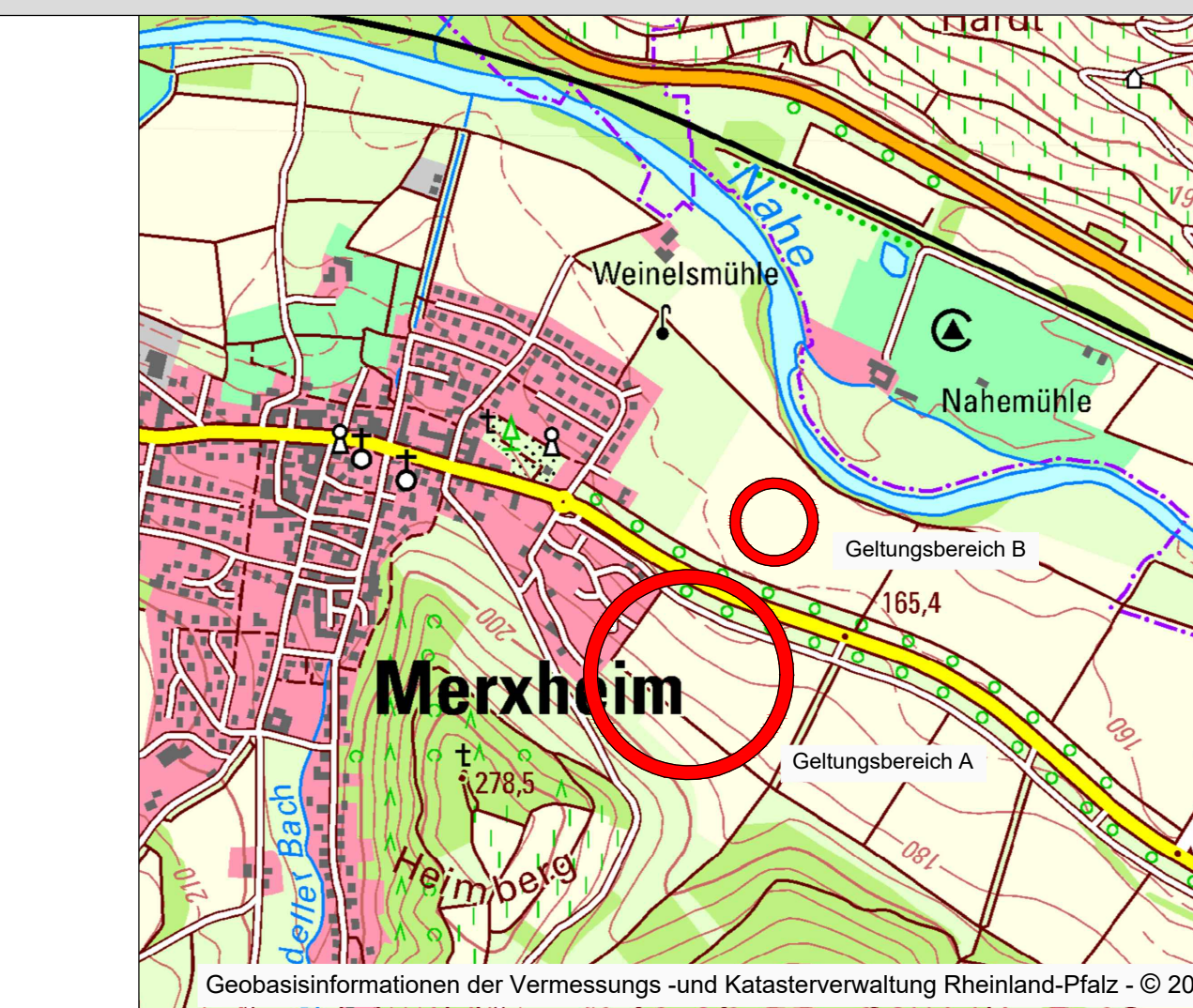
12. Ausfertigungsvermerk
Der Bebauungsplan wird hiermit ausgefertigt.
Merxheim, den _____
Egon Eckhardt, Ortsbürgermeister

13. Öffentliche Bekanntmachung
Die ortsübliche Bekanntmachung § 10 Abs. 3 BauGB erfolgte am _____
Mit dieser Bekanntmachung tritt der Bebauungsplan in Kraft.
Merxheim, den _____
Egon Eckhardt, Ortsbürgermeister

Die beigefügten textlichen Festsetzungen sind Bestandteil dieses Bebauungsplanes

ORTSGEMEINDE MERXHEIM Bebauungsplan "Vor der Burg II"

Übersichtskarte



Der Bauherr:		Bauherr:	
Ortsbürgermeister		Ortsbürgermeister	
Auftraggeber:		Projekt:	
Strukturgebietsgesellschaft der Sparkasse Rhein-Nahe, Kornmarkt 5, 55543 Bad Kreuznach		Bebauungsplan "Vor der Burg II"	
Der Entwurfsverfasser:		Teil:	
Dipl.-Ing. B. Zimmermann		Satzungsbeispiel gem. § 10 Abs. 1 BauGB	
Zeichen	Datum	geändert	Maßstab
aufgenommen			1:1000
bearbeitet	Zb/OnJ	10.11.2021	Blattgröße
gezeichnet	Ma	10.11.2021	Blatt Nr.
geprüft			Kostenstelle
Koordinatensystem UTM Zone 32 / DHHN92		Kartengrundlage:	
WVE <small>Wasser-Verkehr-Entwicklungs-Gesellschaft</small>		Bechmenweg 50 67659 Kaiserslautern	