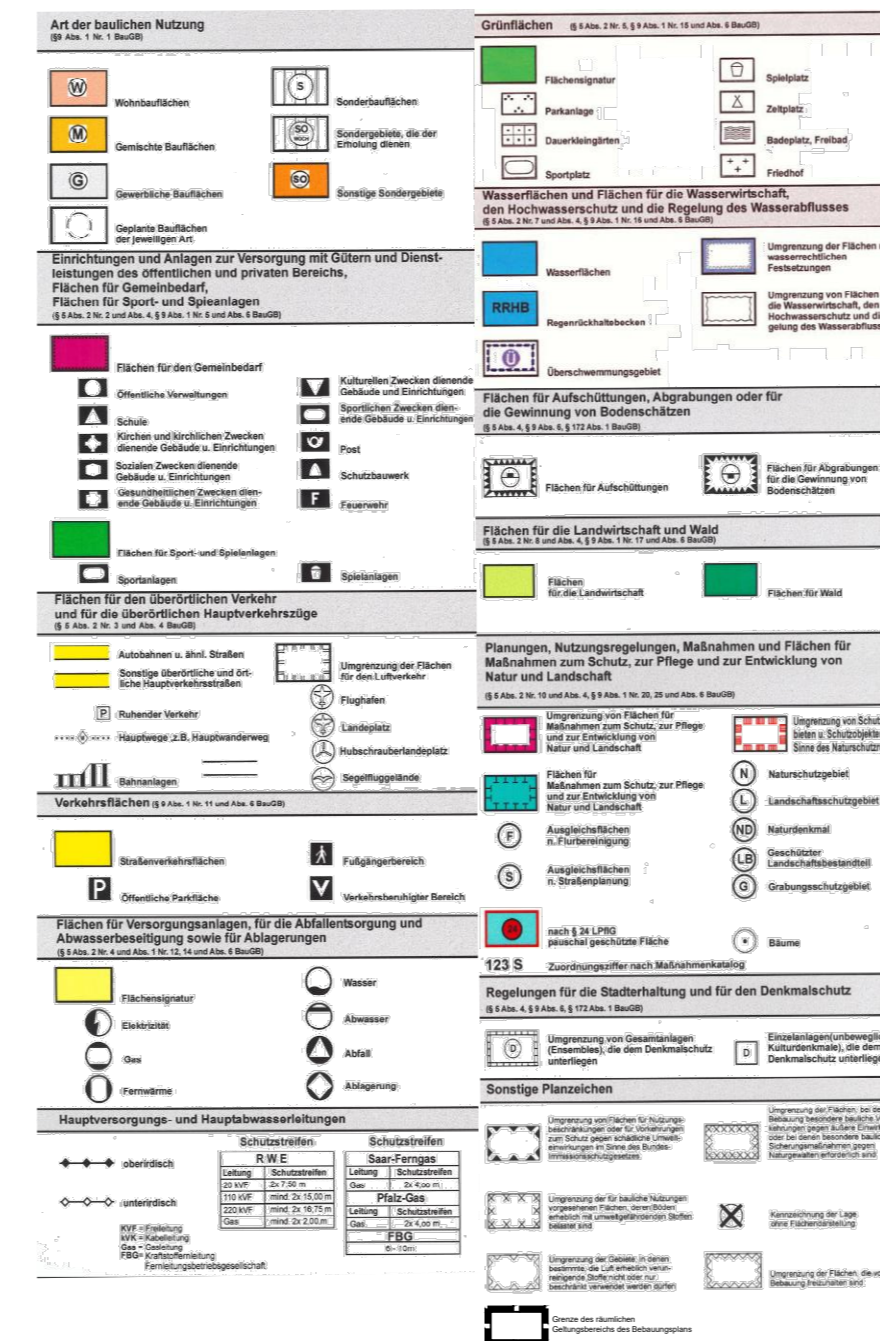
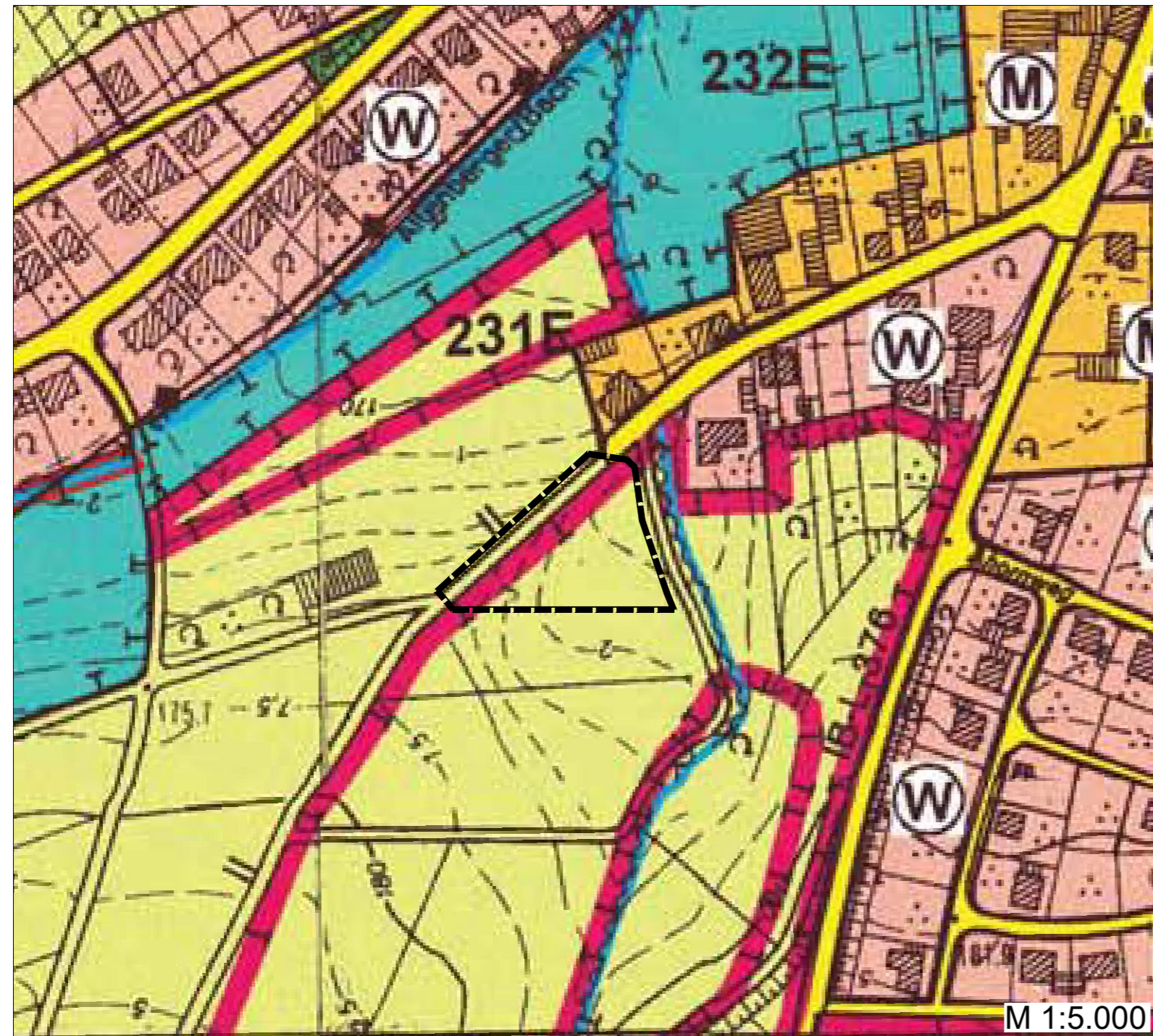


8. Teiländerung des Flächennutzungsplanes der VG Nahe-Glan im Bereich der Ergänzungssatzung "Erweiterung Römerstraße" der Gemeinde Meddersheim

Bisherige Darstellung:



Verfahrensvermerke

- Aufstellungsbeschluss**
Der Verbandsgemeinderat hat in seiner Sitzung am 20.01.2021 die 8. Teiländerung des Flächennutzungsplanes beschlossen.
- Öffentliche Bekanntmachung des Aufstellungsbeschlusses**
Die ortsübliche Bekanntmachung des Aufstellungsbeschlusses gemäß § 2 Abs. 1 BauGB erfolgte am 04.02.2021.
- Frühzeitige Beteiligung der Öffentlichkeit und der Träger öffentlicher Belange**
Die frühzeitige Beteiligung gemäß § 3 Abs. 1 und § 4 Abs. 1 BauGB erfolgte in der Zeit vom 05.02.2021 bis einschließlich 08.03.2021.
- Behandlung der eingegangenen Stellungnahmen und Beschluss über die öffentliche Auslegung des Flächennutzungsplanentwurfes**
Der Verbandsgemeinderat hat am 24.03.2021 nach Erörterung und Abwägung einen Beschluss über die eingegangenen Stellungnahmen gefasst und die Annahme des Planentwurfes zur Öffentlichen Auslegung beschlossen.
- Bekanntmachung der Auslegung**
Ort und Dauer der Auslegung des Planentwurfes wurden am 08.04.2021 ortsüblich bekannt gemacht.
- Öffentliche Auslegung des Planentwurfes sowie Beteiligung der Behörden und Träger öffentlicher Belange und der Nachbargemeinden**
Die Beteiligungen gemäß § 3 Abs. 2 und § 4 Abs. 2 BauGB erfolgten in der Zeit vom 16.04.2021 bis einschließlich 18.05.2021.
- Behandlung der eingegangenen Stellungnahmen**
Der Verbandsgemeinderat hat am 26.05.2021 nach Erörterung und Abwägung einen Beschluss über die eingegangenen Stellungnahmen gefasst.
- Zustimmung der Ortsgemeinden**
Die Zustimmung zum Flächennutzungsplan gem. § 67 Abs. 2 GemO i.V.m. § 202 S.2 BauGB liegt vor.
Die nach § 67 Abs. 2 S. 3 GemO erforderliche Mehrheit wurde erreicht.
- Feststellungsbeschluss über den Flächennutzungsplan**
Der Verbandsgemeinderat hat in seiner Sitzung am 01.09.2021 den endgültigen Beschluss über den Flächennutzungsplan gefasst.

Bad Sobernheim, den _____

Bürgermeister

- Vorlage zur Genehmigung**
Der Flächennutzungsplan wurde der Kreisverwaltung Bad Kreuznach mit Schreiben vom ___ zur Genehmigung vorgelegt.

- Ausfertigung**
Der Flächennutzungsplan, bestehend aus Planzeichnung und der Begründung mit Umweltbericht, stimmt in allen seinen Teilen mit dem Willen des Verbandsgemeinderates überein. Das für die Aufstellung vorgeschriebene gesetzliche Verfahren wurde eingehalten. Der Flächennutzungsplan wird hiermit ausgefertigt.

Bad Sobernheim, den _____

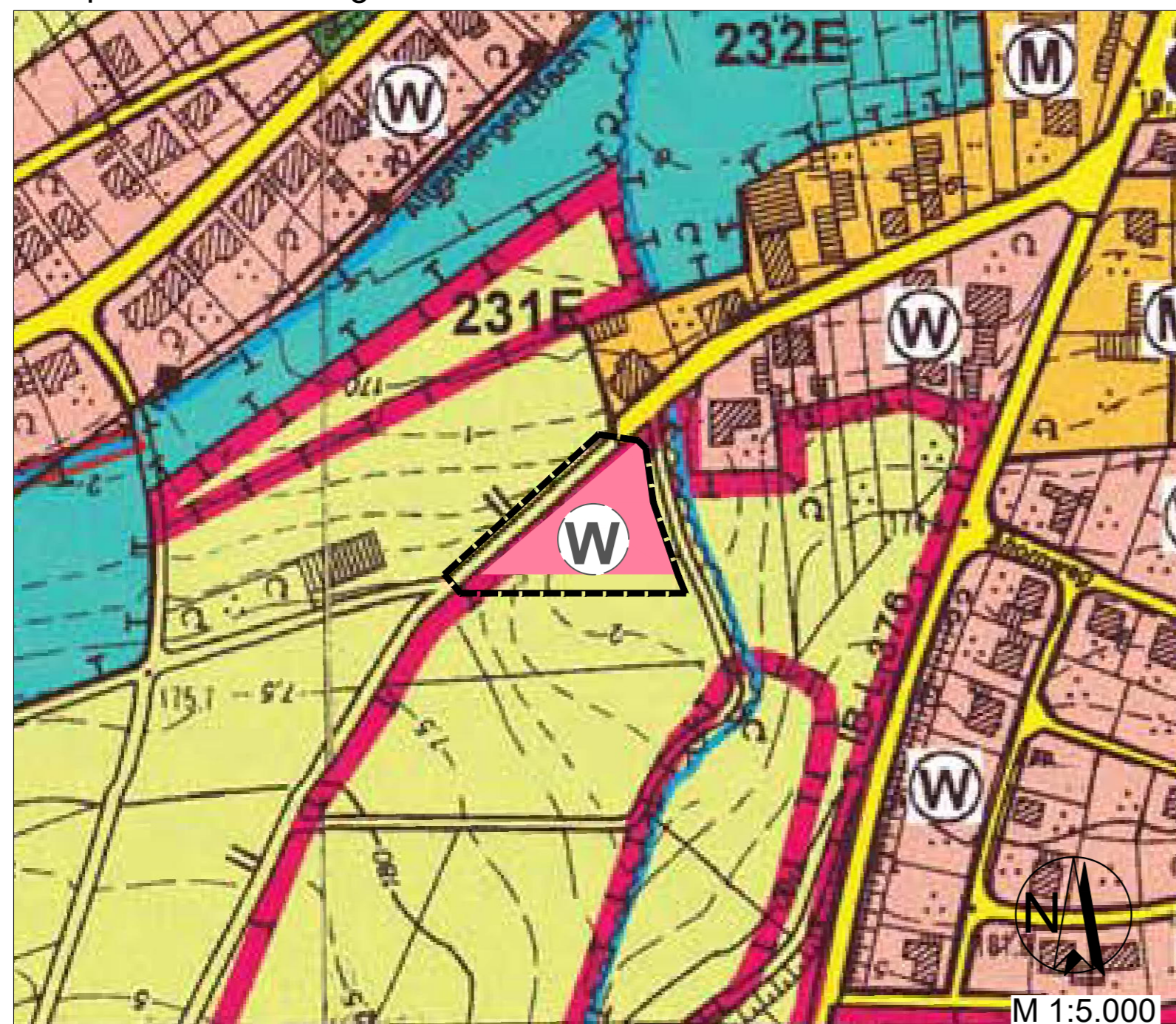
Bürgermeister

- Bekanntmachung:**
Der Flächennutzungsplan ist am ___ im Amtsblatt der Verbandsgemeinde Nahe-Glan bekannt gemacht worden und in dieser Bekanntmachung ist der Flächennutzungsplan in Kraft getreten.

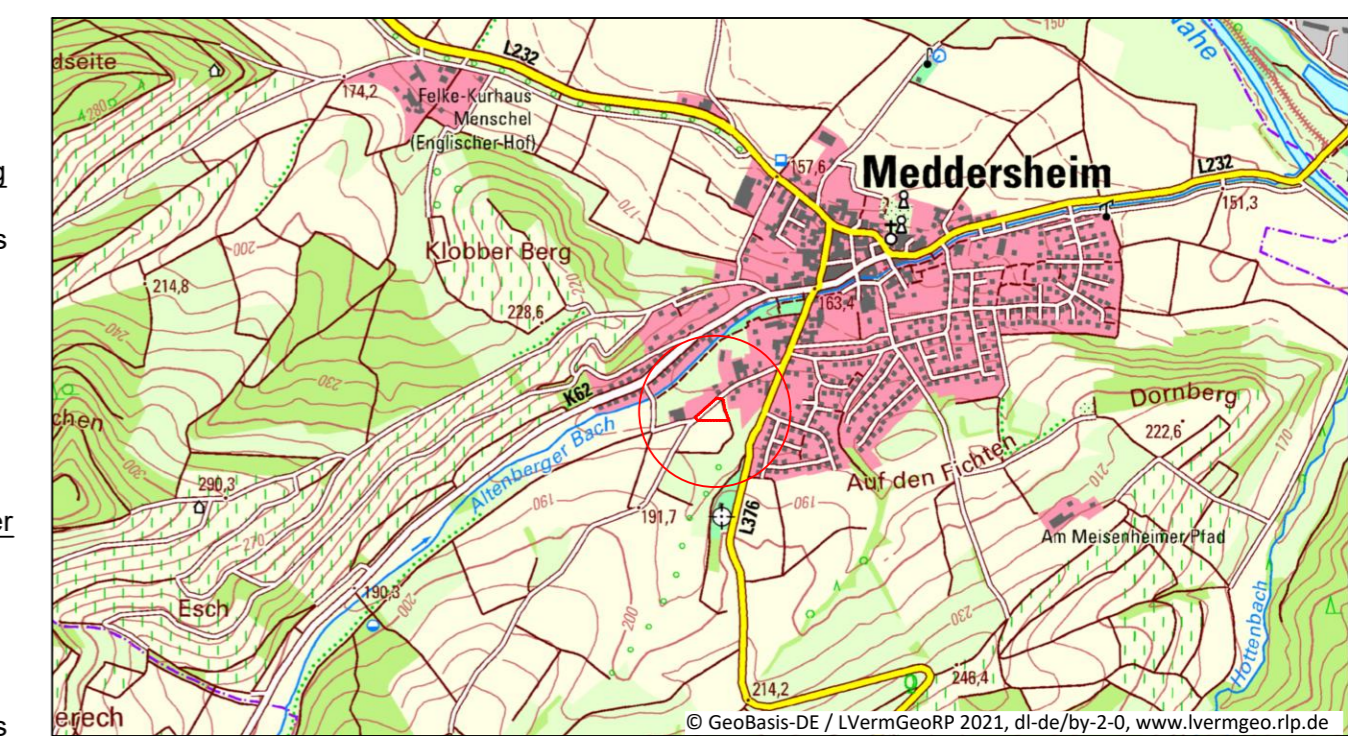
Bad Sobernheim, den _____

Bürgermeister

Geplante Darstellung:



8. Teiländerung des Flächennutzungsplanes der VG Nahe-Glan im Bereich der Ergänzungssatzung "Erweiterung Römerstraße" der Gemeinde Meddersheim



Übersichtskarte



Flächennutzungsplanänderung



gutschker & dongus GmbH
Hauptstraße 34, 55571 Odenheim
Tel.: (06755) 96936-0 Fax 96936-60
E-Mail: info@gutschker-dongus.de
www.gutschker-dongus.de